

ОПИСАНИЕ МЕСТОПОЛОЖЕНИЯ ГРАНИЦ

Публичный сервитут в отношении земель и земельных участков в целях строительства и эксплуатации линейного объекта системы газоснабжения и его неотъемлемых технологических частей федерального значения "Газопровод-отвод Ржев-Оленино-Нелидово-Западная Двина 2-й пусковой комплекс. ГРС Нелидово"

(наименование объекта местоположение границ, которого описано (далее - объект)

Раздел 1

Сведения об объекте		
№ п/п	Характеристики объекта	Описание характеристик
1	2	3
1	Местоположение объекта	<i>Российская Федерация, Тверская область, Оленинский муниципальный округ, Нелидовский городской округ</i>
2	Площадь объекта \pm величина погрешности определения площади ($P \pm \Delta P$)	<i>1261960кв.м. \pm 393кв.м.</i>
3	Иные характеристики объекта	<i>Публичный сервитут в отношении земель и земельных участков в целях строительства и эксплуатации линейного объекта системы газоснабжения и его неотъемлемых технологических частей федерального значения "Газопровод-отвод Ржев-Оленино-Нелидово-Западная Двина 2-й пусковой комплекс. ГРС Нелидово", сроком на 49 лет. Владелец публичного сервитута ООО "Газпром газификация" (ИНН 7813655197, ОГРН 1217800107744), юридический адрес: 194044, Санкт-Петербург, вн. тер. г. Муниципальный округ Сампсониевское, пр-кт Большой Сампсониевский, д. 60, литера А, тел. +7 (812) 613-33-00, адрес эл.почты: an.lebedev@eoggazprom.ru</i>

Раздел 2

Сведения о местоположении границ объекта

1. Система координат МСК-69, зона I

2. Сведения о характерных точках границ объекта

Обозначение характерных точек границ	Координаты, м		Метод определения координат характерной точки	Средняя квадратическая погрешность положения характерной точки (Mt), м	Описание обозначения точки на местности (при наличии)
	X	Y			
1	2	3	4	5	6
1	223401,54	1272551,84	Аналитический метод	0,10	-
2	223450,01	1272598,89	Аналитический метод	0,10	-
3	223453,63	1272595,15	Аналитический метод	0,10	-
4	223461,53	1272602,82	Аналитический метод	0,10	-
5	223457,91	1272606,55	Аналитический метод	0,10	-
6	223485,41	1272633,25	Аналитический метод	0,10	-
7	223605,09	1272705,45	Аналитический метод	0,10	-
8	223795,20	1272883,18	Аналитический метод	0,10	-
9	224468,20	1273512,34	Аналитический метод	0,10	-
10	224513,09	1275278,82	Аналитический метод	0,10	-
11	224828,81	1275614,22	Аналитический метод	0,10	-
12	224859,43	1275646,74	Аналитический метод	0,10	-
13	224873,01	1275646,40	Аналитический метод	0,10	-
14	224872,81	1275634,74	Аналитический метод	0,10	-
15	224928,76	1275633,28	Аналитический метод	0,10	-
16	224947,59	1275632,79	Аналитический метод	0,10	-
17	224947,54	1275630,90	Аналитический метод	0,10	-
18	224970,69	1275630,31	Аналитический метод	0,10	-
19	224970,83	1275636,09	Аналитический метод	0,10	-
20	224990,18	1275635,59	Аналитический метод	0,10	-
21	224991,09	1275662,88	Аналитический метод	0,10	-
22	224991,61	1275678,63	Аналитический метод	0,10	-
23	224971,93	1275679,13	Аналитический метод	0,10	-
24	224973,53	1275742,23	Аналитический метод	0,10	-
25	224974,80	1275792,17	Аналитический метод	0,10	-
26	224978,60	1275792,04	Аналитический метод	0,10	-
27	224978,97	1275803,03	Аналитический метод	0,10	-
28	224975,07	1275803,16	Аналитический метод	0,10	-
29	224980,49	1276016,73	Аналитический метод	0,10	-
30	224988,72	1276340,18	Аналитический метод	0,10	-
31	224988,81	1276343,95	Аналитический метод	0,10	-
32	224996,31	1276638,96	Аналитический метод	0,10	-
33	225011,27	1277227,26	Аналитический метод	0,10	-
34	225003,79	1277257,32	Аналитический метод	0,10	-
35	224996,10	1277288,21	Аналитический метод	0,10	-
36	224993,57	1277298,42	Аналитический метод	0,10	-
37	224983,60	1277338,50	Аналитический метод	0,10	-
38	224979,51	1277354,95	Аналитический метод	0,10	-
39	225016,03	1277414,66	Аналитический метод	0,10	-
40	225030,38	1277979,15	Аналитический метод	0,10	-
41	225109,40	1278088,31	Аналитический метод	0,10	-
42	225062,83	1278122,03	Аналитический метод	0,10	-
43	225065,09	1278125,16	Аналитический метод	0,10	-
44	225056,18	1278131,61	Аналитический метод	0,10	-

Сведения о местоположении границ объекта

45	225053,92	1278128,48	Аналитический метод	0,10	-
46	225021,33	1278152,07	Аналитический метод	0,10	-
47	225025,55	1278189,79	Аналитический метод	0,10	-
48	225029,37	1278189,36	Аналитический метод	0,10	-
49	225030,59	1278200,29	Аналитический метод	0,10	-
50	225026,77	1278200,72	Аналитический метод	0,10	-
51	225038,73	1278307,69	Аналитический метод	0,10	-
52	225072,17	1279623,94	Аналитический метод	0,10	-
53	225090,49	1280344,68	Аналитический метод	0,10	-
54	225090,75	1280354,93	Аналитический метод	0,10	-
55	225098,13	1280645,49	Аналитический метод	0,10	-
56	225099,58	1280702,48	Аналитический метод	0,10	-
57	225137,07	1282177,64	Аналитический метод	0,10	-
58	225200,96	1282929,03	Аналитический метод	0,10	-
59	225191,34	1282957,50	Аналитический метод	0,10	-
60	225187,01	1282970,33	Аналитический метод	0,10	-
61	225190,65	1282971,56	Аналитический метод	0,10	-
62	225187,13	1282981,98	Аналитический метод	0,10	-
63	225183,49	1282980,75	Аналитический метод	0,10	-
64	225177,21	1282999,33	Аналитический метод	0,10	-
65	225170,16	1283020,17	Аналитический метод	0,10	-
66	225132,89	1283130,49	Аналитический метод	0,10	-
67	225131,64	1283134,21	Аналитический метод	0,10	-
68	225113,48	1283187,97	Аналитический метод	0,10	-
69	225117,13	1283189,20	Аналитический метод	0,10	-
70	225113,61	1283199,62	Аналитический метод	0,10	-
71	225109,96	1283198,39	Аналитический метод	0,10	-
72	225085,50	1283270,81	Аналитический метод	0,10	-
73	225088,29	1283275,03	Аналитический метод	0,10	-
74	225089,38	1283276,69	Аналитический метод	0,10	-
75	225275,36	1283557,94	Аналитический метод	0,10	-
76	225314,21	1285007,35	Аналитический метод	0,10	-
77	225324,15	1285004,96	Аналитический метод	0,10	-
78	225343,39	1285722,90	Аналитический метод	0,10	-
79	225333,36	1285722,05	Аналитический метод	0,10	-
80	225337,97	1285893,85	Аналитический метод	0,10	-
81	225080,96	1286174,90	Аналитический метод	0,10	-
82	225083,75	1286177,45	Аналитический метод	0,10	-
83	225076,38	1286185,62	Аналитический метод	0,10	-
84	225073,54	1286183,02	Аналитический метод	0,10	-
85	224745,86	1286541,35	Аналитический метод	0,10	-
86	224536,34	1286770,48	Аналитический метод	0,10	-
87	224657,67	1287220,93	Аналитический метод	0,10	-
88	224660,17	1287230,20	Аналитический метод	0,10	-
89	224663,88	1287229,20	Аналитический метод	0,10	-
90	224666,11	1287237,49	Аналитический метод	0,10	-
91	224666,74	1287239,82	Аналитический метод	0,10	-
92	224663,03	1287240,82	Аналитический метод	0,10	-
93	224812,32	1287795,09	Аналитический метод	0,10	-
94	224917,33	1287913,27	Аналитический метод	0,10	-
95	225047,42	1288116,03	Аналитический метод	0,10	-
96	225099,84	1288197,72	Аналитический метод	0,10	-
97	225169,15	1288357,77	Аналитический метод	0,10	-
98	225186,05	1288384,41	Аналитический метод	0,10	-
99	225189,31	1288382,35	Аналитический метод	0,10	-
100	225195,20	1288391,64	Аналитический метод	0,10	-
101	225191,95	1288393,70	Аналитический метод	0,10	-
102	225202,18	1288409,82	Аналитический метод	0,10	-
103	225230,14	1288453,88	Аналитический метод	0,10	-
104	225314,99	1288587,57	Аналитический метод	0,10	-

Сведения о местоположении границ объекта

105	225379,68	1288689,49	Аналитический метод	0,10	-
106	225464,28	1289616,95	Аналитический метод	0,10	-
107	225497,78	1289984,14	Аналитический метод	0,10	-
108	225465,02	1290092,68	Аналитический метод	0,10	-
109	225403,53	1290155,21	Аналитический метод	0,10	-
110	225406,28	1290157,91	Аналитический метод	0,10	-
111	225398,56	1290165,75	Аналитический метод	0,10	-
112	225395,82	1290163,06	Аналитический метод	0,10	-
113	225225,33	1290336,45	Аналитический метод	0,10	-
114	225308,89	1291689,45	Аналитический метод	0,10	-
115	225324,71	1291945,63	Аналитический метод	0,10	-
116	225369,34	1292668,26	Аналитический метод	0,10	-
117	225376,45	1292783,50	Аналитический метод	0,10	-
118	225383,63	1292899,62	Аналитический метод	0,10	-
119	225293,72	1293153,35	Аналитический метод	0,10	-
120	225264,64	1293235,88	Аналитический метод	0,10	-
121	225255,80	1293260,97	Аналитический метод	0,10	-
122	225239,56	1293307,06	Аналитический метод	0,10	-
123	225213,08	1293382,22	Аналитический метод	0,10	-
124	225143,40	1293759,41	Аналитический метод	0,10	-
125	225135,68	1293801,20	Аналитический метод	0,10	-
126	225140,94	1293802,17	Аналитический метод	0,10	-
127	225135,49	1293831,67	Аналитический метод	0,10	-
128	225130,23	1293830,70	Аналитический метод	0,10	-
129	225121,63	1293877,29	Аналитический метод	0,10	-
130	225100,31	1293992,69	Аналитический метод	0,10	-
131	225098,73	1294001,20	Аналитический метод	0,10	-
132	224981,68	1294634,92	Аналитический метод	0,10	-
133	224969,88	1294698,76	Аналитический метод	0,10	-
134	224973,66	1294699,46	Аналитический метод	0,10	-
135	224971,66	1294710,28	Аналитический метод	0,10	-
136	224967,88	1294709,58	Аналитический метод	0,10	-
137	224957,63	1294765,06	Аналитический метод	0,10	-
138	224935,43	1294885,23	Аналитический метод	0,10	-
139	224897,63	1295089,85	Аналитический метод	0,10	-
140	224762,64	1295820,58	Аналитический метод	0,10	-
141	224704,10	1295969,66	Аналитический метод	0,10	-
142	224706,54	1295971,53	Аналитический метод	0,10	-
143	224712,36	1295975,99	Аналитический метод	0,10	-
144	224700,48	1296006,24	Аналитический метод	0,10	-
145	224673,11	1295995,41	Аналитический метод	0,10	-
146	224672,71	1295995,25	Аналитический метод	0,10	-
147	224677,98	1295986,65	Аналитический метод	0,10	-
148	224624,86	1295965,76	Аналитический метод	0,10	-
149	224601,72	1295956,66	Аналитический метод	0,10	-
150	224583,15	1296003,91	Аналитический метод	0,10	-
151	224551,69	1296083,98	Аналитический метод	0,10	-
152	224549,25	1296090,19	Аналитический метод	0,10	-
153	224552,84	1296091,60	Аналитический метод	0,10	-
154	224548,81	1296101,83	Аналитический метод	0,10	-
155	224545,23	1296100,43	Аналитический метод	0,10	-
156	224541,83	1296109,08	Аналитический метод	0,10	-
157	224500,39	1296164,61	Аналитический метод	0,10	-
158	224448,29	1296234,43	Аналитический метод	0,10	-
159	224352,04	1296363,41	Аналитический метод	0,10	-
160	224305,36	1296425,97	Аналитический метод	0,10	-
161	224340,23	1296682,42	Аналитический метод	0,10	-
162	224399,00	1297114,58	Аналитический метод	0,10	-
163	224412,80	1297216,02	Аналитический метод	0,10	-
164	224442,07	1297431,27	Аналитический метод	0,10	-

Сведения о местоположении границ объекта

165	224452,71	1297509,49	Аналитический метод	0,10	-
166	224478,21	1297560,61	Аналитический метод	0,10	-
167	224515,56	1297635,46	Аналитический метод	0,10	-
168	224515,71	1297639,40	Аналитический метод	0,10	-
169	224518,75	1297722,35	Аналитический метод	0,10	-
170	224519,03	1297730,07	Аналитический метод	0,10	-
171	224664,72	1298763,87	Аналитический метод	0,10	-
172	223859,41	1299220,11	Аналитический метод	0,10	-
173	223872,80	1299414,51	Аналитический метод	0,10	-
174	223876,14	1299414,28	Аналитический метод	0,10	-
175	223876,89	1299425,23	Аналитический метод	0,10	-
176	223873,55	1299425,46	Аналитический метод	0,10	-
177	223875,22	1299449,64	Аналитический метод	0,10	-
178	223913,11	1299491,56	Аналитический метод	0,10	-
179	223845,23	1299552,93	Аналитический метод	0,10	-
180	223808,40	1299644,64	Аналитический метод	0,10	-
181	223562,72	1299795,31	Аналитический метод	0,10	-
182	223534,95	1300151,03	Аналитический метод	0,10	-
183	223469,02	1300995,57	Аналитический метод	0,10	-
184	223468,31	1301004,68	Аналитический метод	0,10	-
185	223510,84	1301147,94	Аналитический метод	0,10	-
186	223591,96	1301421,20	Аналитический метод	0,10	-
187	223620,94	1301518,81	Аналитический метод	0,10	-
188	223657,06	1301640,46	Аналитический метод	0,10	-
189	223663,44	1301661,95	Аналитический метод	0,10	-
190	223667,13	1301660,86	Аналитический метод	0,10	-
191	223670,26	1301671,40	Аналитический метод	0,10	-
192	223666,57	1301672,50	Аналитический метод	0,10	-
193	223674,33	1301698,64	Аналитический метод	0,10	-
194	223657,19	1301978,26	Аналитический метод	0,10	-
195	223659,54	1301978,40	Аналитический метод	0,10	-
196	223655,47	1302043,07	Аналитический метод	0,10	-
197	223653,23	1302042,94	Аналитический метод	0,10	-
198	223621,14	1302566,51	Аналитический метод	0,10	-
199	223648,21	1302613,40	Аналитический метод	0,10	-
200	223651,11	1302611,72	Аналитический метод	0,10	-
201	223656,61	1302621,25	Аналитический метод	0,10	-
202	223653,71	1302622,92	Аналитический метод	0,10	-
203	223996,42	1303216,58	Аналитический метод	0,10	-
204	224007,27	1303250,91	Аналитический метод	0,10	-
205	224013,91	1303271,89	Аналитический метод	0,10	-
206	224023,48	1303302,14	Аналитический метод	0,10	-
207	224152,31	1303504,98	Аналитический метод	0,10	-
208	224155,16	1303503,18	Аналитический метод	0,10	-
209	224161,02	1303512,49	Аналитический метод	0,10	-
210	224158,20	1303514,27	Аналитический метод	0,10	-
211	224244,69	1303650,45	Аналитический метод	0,10	-
212	224330,83	1303815,43	Аналитический метод	0,10	-
213	224347,69	1303910,24	Аналитический метод	0,10	-
214	224481,73	1304178,47	Аналитический метод	0,10	-
215	224781,39	1304846,15	Аналитический метод	0,10	-
216	224843,34	1304897,07	Аналитический метод	0,10	-
217	224822,08	1305024,32	Аналитический метод	0,10	-
218	224871,45	1305046,81	Аналитический метод	0,10	-
219	225035,84	1305413,09	Аналитический метод	0,10	-
220	224994,54	1305545,68	Аналитический метод	0,10	-
221	224993,05	1305640,45	Аналитический метод	0,10	-
222	224988,39	1305937,51	Аналитический метод	0,10	-
223	224984,23	1306202,58	Аналитический метод	0,10	-
224	224983,79	1306230,40	Аналитический метод	0,10	-

Сведения о местоположении границ объекта

225	224982,82	1306292,30	Аналитический метод	0,10	-
226	224975,00	1306791,10	Аналитический метод	0,10	-
227	224984,99	1306792,11	Аналитический метод	0,10	-
228	224974,13	1307483,87	Аналитический метод	0,10	-
229	224964,14	1307483,51	Аналитический метод	0,10	-
230	224963,84	1307502,84	Аналитический метод	0,10	-
231	224973,83	1307503,17	Аналитический метод	0,10	-
232	224971,58	1307646,45	Аналитический метод	0,10	-
233	224961,59	1307646,21	Аналитический метод	0,10	-
234	224957,54	1307904,21	Аналитический метод	0,10	-
235	223917,90	1307950,27	Аналитический метод	0,10	-
236	223918,35	1307960,26	Аналитический метод	0,10	-
237	223834,77	1307963,96	Аналитический метод	0,10	-
238	223819,80	1307954,61	Аналитический метод	0,10	-
239	223400,06	1307973,21	Аналитический метод	0,10	-
240	223236,44	1308220,76	Аналитический метод	0,10	-
241	223140,89	1308365,32	Аналитический метод	0,10	-
242	223230,90	1308596,72	Аналитический метод	0,10	-
243	223565,38	1309456,56	Аналитический метод	0,10	-
244	223664,34	1309752,73	Аналитический метод	0,10	-
245	223732,60	1309886,45	Аналитический метод	0,10	-
246	223827,32	1310129,93	Аналитический метод	0,10	-
247	223830,44	1310128,72	Аналитический метод	0,10	-
248	223834,43	1310138,97	Аналитический метод	0,10	-
249	223831,30	1310140,18	Аналитический метод	0,10	-
250	224021,45	1310628,99	Аналитический метод	0,10	-
251	224024,57	1310627,78	Аналитический метод	0,10	-
252	224028,56	1310638,03	Аналитический метод	0,10	-
253	224025,44	1310639,24	Аналитический метод	0,10	-
254	224046,54	1310693,50	Аналитический метод	0,10	-
255	223634,70	1311858,85	Аналитический метод	0,10	-
256	223637,86	1311859,96	Аналитический метод	0,10	-
257	223634,20	1311870,33	Аналитический метод	0,10	-
258	223631,04	1311869,22	Аналитический метод	0,10	-
259	223561,37	1312066,36	Аналитический метод	0,10	-
260	223451,10	1312253,00	Аналитический метод	0,10	-
261	223453,99	1312254,70	Аналитический метод	0,10	-
262	223448,39	1312264,17	Аналитический метод	0,10	-
263	223445,51	1312262,47	Аналитический метод	0,10	-
264	223337,71	1312444,91	Аналитический метод	0,10	-
265	223240,73	1312609,06	Аналитический метод	0,10	-
266	223222,25	1312640,34	Аналитический метод	0,10	-
267	223202,45	1312628,64	Аналитический метод	0,10	-
268	223220,93	1312597,36	Аналитический метод	0,10	-
269	223311,01	1312444,90	Аналитический метод	0,10	-
270	223446,42	1312215,71	Аналитический метод	0,10	-
271	223469,39	1312176,83	Аналитический метод	0,10	-
272	223540,43	1312056,59	Аналитический метод	0,10	-
273	224022,01	1310693,88	Аналитический метод	0,10	-
274	223711,59	1309895,87	Аналитический метод	0,10	-
275	223643,07	1309761,66	Аналитический метод	0,10	-
276	223543,74	1309464,37	Аналитический метод	0,10	-
277	223215,20	1308619,79	Аналитический метод	0,10	-
278	223115,14	1308362,57	Аналитический метод	0,10	-
279	223216,04	1308209,91	Аналитический метод	0,10	-
280	223387,33	1307950,75	Аналитический метод	0,10	-
281	223816,01	1307931,76	Аналитический метод	0,10	-
282	223875,42	1307929,13	Аналитический метод	0,10	-
283	224934,88	1307882,19	Аналитический метод	0,10	-
284	224938,60	1307645,64	Аналитический метод	0,10	-

Сведения о местоположении границ объекта

285	224940,84	1307502,08	Аналитический метод	0,10	-
286	224941,15	1307482,72	Аналитический метод	0,10	-
287	224952,02	1306789,68	Аналитический метод	0,10	-
288	224959,42	1306318,48	Аналитический метод	0,10	-
289	224965,66	1305920,58	Аналитический метод	0,10	-
290	224970,08	1305638,84	Аналитический метод	0,10	-
291	224971,60	1305542,01	Аналитический метод	0,10	-
292	225011,29	1305414,56	Аналитический метод	0,10	-
293	224854,02	1305064,14	Аналитический метод	0,10	-
294	224796,48	1305037,94	Аналитический метод	0,10	-
295	224818,46	1304906,39	Аналитический метод	0,10	-
296	224762,62	1304860,49	Аналитический метод	0,10	-
297	224460,94	1304188,33	Аналитический метод	0,10	-
298	224325,63	1303917,54	Аналитический метод	0,10	-
299	224308,81	1303822,94	Аналитический метод	0,10	-
300	224224,76	1303661,95	Аналитический метод	0,10	-
301	224002,46	1303311,94	Аналитический метод	0,10	-
302	223992,10	1303279,18	Аналитический метод	0,10	-
303	223985,46	1303258,19	Аналитический метод	0,10	-
304	223975,25	1303225,91	Аналитический метод	0,10	-
305	223597,76	1302572,01	Аналитический метод	0,10	-
306	223651,12	1301701,29	Аналитический метод	0,10	-
307	223631,39	1301634,82	Аналитический метод	0,10	-
308	223603,88	1301542,16	Аналитический метод	0,10	-
309	223571,03	1301431,48	Аналитический метод	0,10	-
310	223503,56	1301204,23	Аналитический метод	0,10	-
311	223492,28	1301166,22	Аналитический метод	0,10	-
312	223445,05	1301007,14	Аналитический метод	0,10	-
313	223446,39	1300990,03	Аналитический метод	0,10	-
314	223514,37	1300119,13	Аналитический метод	0,10	-
315	223540,70	1299781,83	Аналитический метод	0,10	-
316	223789,89	1299629,01	Аналитический метод	0,10	-
317	223825,87	1299539,43	Аналитический метод	0,10	-
318	223880,63	1299489,92	Аналитический метод	0,10	-
319	223852,82	1299459,17	Аналитический метод	0,10	-
320	223835,47	1299207,23	Аналитический метод	0,10	-
321	224639,76	1298751,58	Аналитический метод	0,10	-
322	224496,09	1297732,10	Аналитический метод	0,10	-
323	224495,67	1297720,81	Аналитический метод	0,10	-
324	224495,30	1297710,72	Аналитический метод	0,10	-
325	224492,75	1297641,27	Аналитический метод	0,10	-
326	224457,74	1297571,09	Аналитический метод	0,10	-
327	224430,43	1297516,36	Аналитический метод	0,10	-
328	224418,86	1297431,27	Аналитический метод	0,10	-
329	224388,33	1297206,75	Аналитический метод	0,10	-
330	224379,79	1297143,98	Аналитический метод	0,10	-
331	224318,32	1296691,97	Аналитический метод	0,10	-
332	224281,30	1296419,75	Аналитический метод	0,10	-
333	224342,50	1296337,74	Аналитический метод	0,10	-
334	224406,37	1296252,15	Аналитический метод	0,10	-
335	224487,30	1296143,70	Аналитический метод	0,10	-
336	224521,55	1296097,80	Аналитический метод	0,10	-
337	224529,05	1296078,72	Аналитический метод	0,10	-
338	224535,95	1296061,17	Аналитический метод	0,10	-
339	224544,08	1296040,49	Аналитический метод	0,10	-
340	224588,73	1295926,84	Аналитический метод	0,10	-
341	224616,57	1295937,79	Аналитический метод	0,10	-
342	224681,83	1295963,45	Аналитический метод	0,10	-
343	224740,42	1295814,23	Аналитический метод	0,10	-
344	224875,75	1295081,69	Аналитический метод	0,10	-

Сведения о местоположении границ объекта

345	224912,82	1294881,00	Аналитический метод	0,10	-
346	224935,36	1294758,99	Аналитический метод	0,10	-
347	224957,61	1294638,53	Аналитический метод	0,10	-
348	225076,57	1293994,56	Аналитический метод	0,10	-
349	225077,49	1293989,62	Аналитический метод	0,10	-
350	225099,01	1293873,11	Аналитический метод	0,10	-
351	225107,62	1293826,52	Аналитический метод	0,10	-
352	225100,15	1293825,14	Аналитический метод	0,10	-
353	225093,82	1293823,97	Аналитический метод	0,10	-
354	225092,75	1293829,80	Аналитический метод	0,10	-
355	225057,84	1293823,35	Аналитический метод	0,10	-
356	225065,07	1293784,19	Аналитический метод	0,10	-
357	225092,97	1293788,88	Аналитический метод	0,10	-
358	225099,91	1293751,38	Аналитический метод	0,10	-
359	225124,17	1293622,67	Аналитический метод	0,10	-
360	225170,57	1293369,16	Аналитический метод	0,10	-
361	225182,80	1293325,65	Аналитический метод	0,10	-
362	225194,80	1293291,85	Аналитический метод	0,10	-
363	225206,80	1293258,04	Аналитический метод	0,10	-
364	225195,64	1293244,97	Аналитический метод	0,10	-
365	225197,28	1293240,98	Аналитический метод	0,10	-
366	225199,43	1293235,70	Аналитический метод	0,10	-
367	225236,68	1293249,01	Аналитический метод	0,10	-
368	225243,76	1293228,83	Аналитический метод	0,10	-
369	225272,41	1293147,17	Аналитический метод	0,10	-
370	225360,38	1292896,37	Аналитический метод	0,10	-
371	225353,42	1292783,55	Аналитический метод	0,10	-
372	225346,29	1292668,22	Аналитический метод	0,10	-
373	225301,23	1291938,60	Аналитический метод	0,10	-
374	225288,53	1291732,96	Аналитический метод	0,10	-
375	225283,04	1291643,98	Аналитический метод	0,10	-
376	225279,02	1291578,87	Аналитический метод	0,10	-
377	225201,74	1290327,64	Аналитический метод	0,10	-
378	225444,64	1290080,60	Аналитический метод	0,10	-
379	225474,47	1289981,77	Аналитический метод	0,10	-
380	225440,04	1289604,30	Аналитический метод	0,10	-
381	225357,28	1288697,12	Аналитический метод	0,10	-
382	225316,54	1288632,93	Аналитический метод	0,10	-
383	225216,48	1288475,26	Аналитический метод	0,10	-
384	225189,42	1288432,63	Аналитический метод	0,10	-
385	225149,19	1288369,25	Аналитический метод	0,10	-
386	225079,90	1288209,23	Аналитический метод	0,10	-
387	225029,15	1288130,12	Аналитический метод	0,10	-
388	224898,95	1287927,20	Аналитический метод	0,10	-
389	224791,52	1287806,31	Аналитический метод	0,10	-
390	224641,69	1287250,01	Аналитический метод	0,10	-
391	224636,85	1287232,03	Аналитический метод	0,10	-
392	224510,85	1286764,27	Аналитический метод	0,10	-
393	224715,92	1286540,02	Аналитический метод	0,10	-
394	225314,73	1285885,18	Аналитический метод	0,10	-
395	225310,31	1285720,10	Аналитический метод	0,10	-
396	225306,29	1285570,44	Аналитический метод	0,10	-
397	225305,36	1285570,48	Аналитический метод	0,10	-
398	225304,83	1285557,74	Аналитический метод	0,10	-
399	225305,95	1285557,69	Аналитический метод	0,10	-
400	225291,35	1285012,84	Аналитический метод	0,10	-
401	225252,55	1283565,14	Аналитический метод	0,10	-
402	225072,01	1283292,12	Аналитический метод	0,10	-
403	225070,85	1283290,36	Аналитический метод	0,10	-
404	225063,38	1283279,07	Аналитический метод	0,10	-

Сведения о местоположении границ объекта

405	225060,10	1283274,11	Аналитический метод	0,10	-
406	225068,51	1283249,24	Аналитический метод	0,10	-
407	225103,71	1283145,05	Аналитический метод	0,10	-
408	225105,62	1283139,38	Аналитический метод	0,10	-
409	225148,32	1283013,00	Аналитический метод	0,10	-
410	225155,36	1282992,16	Аналитический метод	0,10	-
411	225169,26	1282951,01	Аналитический метод	0,10	-
412	225177,64	1282926,20	Аналитический метод	0,10	-
413	225114,10	1282178,90	Аналитический метод	0,10	-
414	225076,60	1280703,28	Аналитический метод	0,10	-
415	225075,66	1280666,03	Аналитический метод	0,10	-
416	225067,55	1280347,04	Аналитический метод	0,10	-
417	225067,26	1280335,54	Аналитический метод	0,10	-
418	225066,18	1280293,40	Аналитический метод	0,10	-
419	225052,86	1280311,99	Аналитический метод	0,10	-
420	225053,46	1280327,45	Аналитический метод	0,10	-
421	225053,50	1280328,51	Аналитический метод	0,10	-
422	225051,59	1280331,47	Аналитический метод	0,10	-
423	225037,54	1280317,91	Аналитический метод	0,10	-
424	225020,95	1280304,73	Аналитический метод	0,10	-
425	225023,06	1280302,60	Аналитический метод	0,10	-
426	225025,00	1280302,18	Аналитический метод	0,10	-
427	225035,87	1280299,82	Аналитический метод	0,10	-
428	225049,33	1280281,04	Аналитический метод	0,10	-
429	225031,18	1279566,90	Аналитический метод	0,10	-
430	225030,92	1279556,62	Аналитический метод	0,10	-
431	224999,24	1278310,58	Аналитический метод	0,10	-
432	224987,52	1278205,76	Аналитический метод	0,10	-
433	224981,69	1278206,03	Аналитический метод	0,10	-
434	224980,39	1278194,58	Аналитический метод	0,10	-
435	224986,14	1278193,49	Аналитический метод	0,10	-
436	224979,05	1278130,04	Аналитический метод	0,10	-
437	224967,48	1278080,07	Аналитический метод	0,10	-
438	224969,74	1278048,33	Аналитический метод	0,10	-
439	224991,36	1277997,05	Аналитический метод	0,10	-
440	224977,32	1277444,62	Аналитический метод	0,10	-
441	224941,52	1277385,57	Аналитический метод	0,10	-
442	224934,83	1277333,81	Аналитический метод	0,10	-
443	224936,23	1277328,20	Аналитический метод	0,10	-
444	224948,10	1277280,50	Аналитический метод	0,10	-
445	224951,56	1277266,56	Аналитический метод	0,10	-
446	224958,72	1277237,79	Аналитический метод	0,10	-
447	224971,43	1277186,68	Аналитический метод	0,10	-
448	224957,52	1276645,17	Аналитический метод	0,10	-
449	224950,01	1276353,02	Аналитический метод	0,10	-
450	224949,93	1276349,58	Аналитический метод	0,10	-
451	224941,61	1276026,14	Аналитический метод	0,10	-
452	224935,93	1275805,11	Аналитический метод	0,10	-
453	224929,80	1275805,00	Аналитический метод	0,10	-
454	224929,79	1275793,40	Аналитический метод	0,10	-
455	224935,62	1275792,85	Аналитический метод	0,10	-
456	224934,34	1275743,18	Аналитический метод	0,10	-
457	224931,04	1275704,12	Аналитический метод	0,10	-
458	224901,66	1275704,87	Аналитический метод	0,10	-
459	224896,48	1275709,17	Аналитический метод	0,10	-
460	224891,48	1275709,17	Аналитический метод	0,10	-
461	224891,48	1275681,43	Аналитический метод	0,10	-
462	224873,69	1275681,95	Аналитический метод	0,10	-
463	224873,41	1275666,70	Аналитический метод	0,10	-
464	224850,86	1275667,25	Аналитический метод	0,10	-

Сведения о местоположении границ объекта

465	224829,57	1275644,63	Аналитический метод	0,10	-
466	224492,99	1275287,09	Аналитический метод	0,10	-
467	224448,12	1273521,36	Аналитический метод	0,10	-
468	223772,24	1272889,50	Аналитический метод	0,10	-
469	223592,78	1272721,73	Аналитический метод	0,10	-
470	223472,94	1272649,43	Аналитический метод	0,10	-
471	223443,77	1272621,11	Аналитический метод	0,10	-
472	223442,72	1272622,19	Аналитический метод	0,10	-
473	223434,83	1272614,53	Аналитический метод	0,10	-
474	223435,87	1272613,45	Аналитический метод	0,10	-
475	223386,90	1272565,92	Аналитический метод	0,10	-
476	223013,36	1272149,51	Аналитический метод	0,10	-
477	222949,40	1272144,64	Аналитический метод	0,10	-
478	222362,58	1271571,77	Аналитический метод	0,10	-
479	222234,60	1271560,12	Аналитический метод	0,10	-
480	222234,46	1271561,62	Аналитический метод	0,10	-
481	222223,51	1271560,62	Аналитический метод	0,10	-
482	222223,64	1271559,13	Аналитический метод	0,10	-
483	221316,21	1271476,56	Аналитический метод	0,10	-
484	221234,29	1271263,83	Аналитический метод	0,10	-
485	221219,24	1271225,72	Аналитический метод	0,10	-
486	221211,75	1271228,68	Аналитический метод	0,10	-
487	221187,00	1271164,68	Аналитический метод	0,10	-
488	221193,75	1271159,78	Аналитический метод	0,10	-
489	221189,53	1271148,87	Аналитический метод	0,10	-
490	221156,86	1271134,01	Аналитический метод	0,10	-
491	221143,91	1271128,12	Аналитический метод	0,10	-
492	221137,19	1271110,17	Аналитический метод	0,10	-
493	221135,13	1271110,96	Аналитический метод	0,10	-
494	221131,19	1271100,69	Аналитический метод	0,10	-
495	221133,34	1271099,86	Аналитический метод	0,10	-
496	221041,41	1270854,29	Аналитический метод	0,10	-
497	221013,28	1270811,53	Аналитический метод	0,10	-
498	220990,76	1270752,36	Аналитический метод	0,10	-
499	221003,66	1270747,45	Аналитический метод	0,10	-
500	221044,09	1270732,06	Аналитический метод	0,10	-
501	221022,66	1270677,09	Аналитический метод	0,10	-
502	221036,26	1270671,81	Аналитический метод	0,10	-
503	221030,55	1270657,33	Аналитический метод	0,10	-
504	221052,08	1270648,98	Аналитический метод	0,10	-
505	221067,94	1270642,82	Аналитический метод	0,10	-
506	221057,92	1270618,83	Аналитический метод	0,10	-
507	221047,93	1270563,19	Аналитический метод	0,10	-
508	221049,67	1270380,70	Аналитический метод	0,10	-
509	221051,13	1270227,51	Аналитический метод	0,10	-
510	221111,46	1269811,07	Аналитический метод	0,10	-
511	221114,97	1269797,14	Аналитический метод	0,10	-
512	221119,87	1269783,44	Аналитический метод	0,10	-
513	221123,74	1269776,08	Аналитический метод	0,10	-
514	221126,56	1269770,71	Аналитический метод	0,10	-
515	221118,25	1269766,30	Аналитический метод	0,10	-
516	221140,46	1269722,70	Аналитический метод	0,10	-
517	221149,30	1269727,39	Аналитический метод	0,10	-
518	221176,58	1269675,37	Аналитический метод	0,10	-
519	221222,04	1269588,98	Аналитический метод	0,10	-
520	221238,05	1269558,86	Аналитический метод	0,10	-
521	221242,30	1269543,95	Аналитический метод	0,10	-
522	221244,01	1269530,37	Аналитический метод	0,10	-
523	221244,67	1269501,75	Аналитический метод	0,10	-
524	221248,23	1269487,81	Аналитический метод	0,10	-

Сведения о местоположении границ объекта

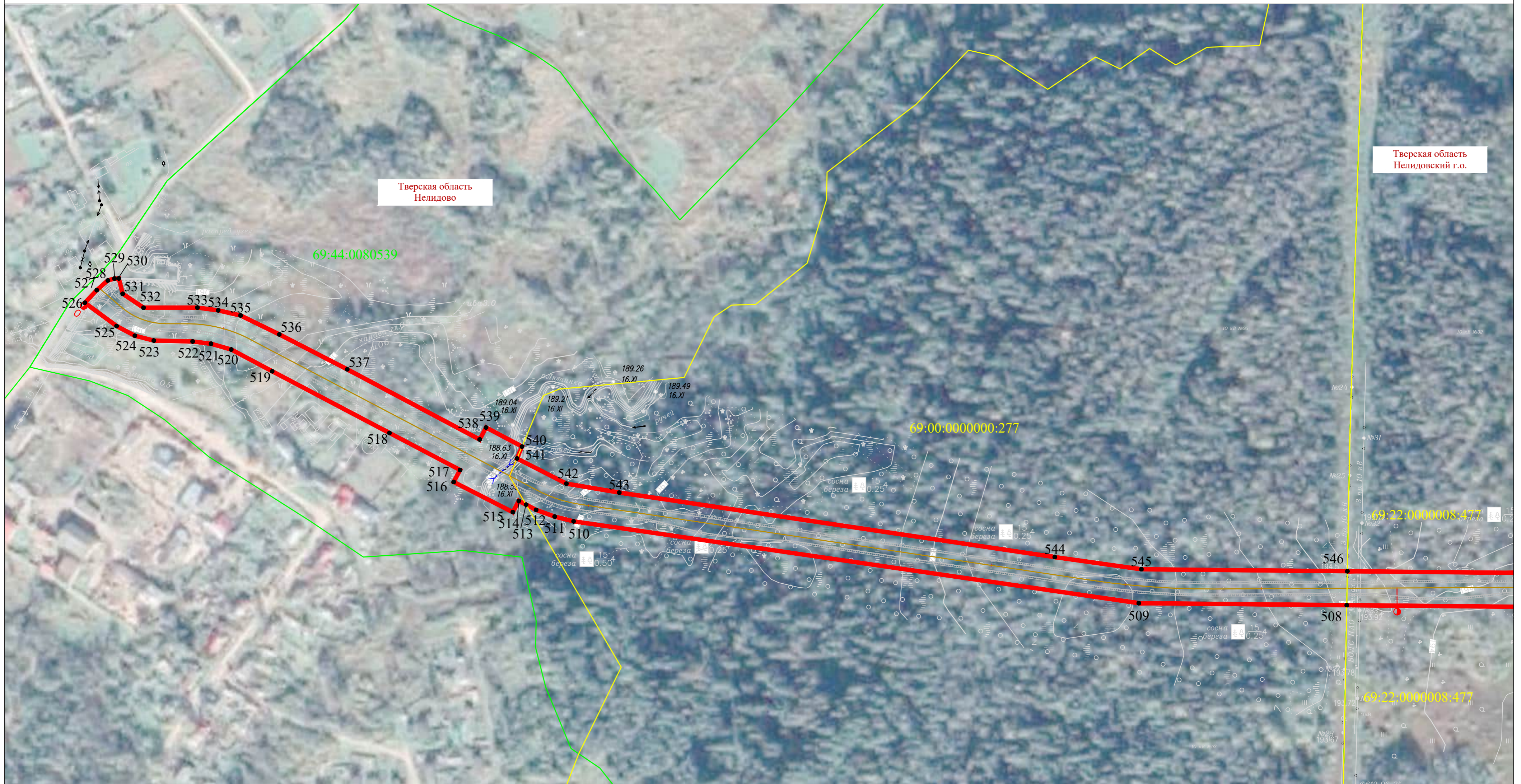
525	221255,37	1269474,35	Аналитический метод	0,10	-
526	221272,54	1269450,95	Аналитический метод	0,10	-
527	221281,83	1269459,75	Аналитический метод	0,10	-
528	221288,95	1269467,88	Аналитический метод	0,10	-
529	221290,36	1269472,77	Аналитический метод	0,10	-
530	221290,44	1269475,96	Аналитический метод	0,10	-
531	221279,15	1269478,81	Аналитический метод	0,10	-
532	221268,90	1269494,19	Аналитический метод	0,10	-
533	221268,98	1269533,91	Аналитический метод	0,10	-
534	221266,94	1269549,20	Аналитический метод	0,10	-
535	221263,18	1269565,68	Аналитический метод	0,10	-
536	221249,21	1269594,26	Аналитический метод	0,10	-
537	221223,47	1269644,31	Аналитический метод	0,10	-
538	221171,77	1269741,84	Аналитический метод	0,10	-
539	221180,61	1269746,53	Аналитический метод	0,10	-
540	221166,56	1269773,04	Аналитический метод	0,10	-
541	221157,77	1269769,34	Аналитический метод	0,10	-
542	221139,24	1269805,77	Аналитический метод	0,10	-
543	221132,63	1269844,74	Аналитический метод	0,10	-
544	221085,12	1270165,61	Аналитический метод	0,10	-
545	221076,12	1270229,42	Аналитический метод	0,10	-
546	221074,67	1270381,16	Аналитический метод	0,10	-
547	221072,96	1270560,19	Аналитический метод	0,10	-
548	221084,78	1270608,41	Аналитический метод	0,10	-
549	221108,18	1270669,25	Аналитический метод	0,10	-
550	221114,22	1270666,93	Аналитический метод	0,10	-
551	221116,02	1270671,59	Аналитический метод	0,10	-
552	221109,97	1270673,92	Аналитический метод	0,10	-
553	221147,80	1270772,20	Аналитический метод	0,10	-
554	221180,27	1270856,62	Аналитический метод	0,10	-
555	221221,15	1271015,14	Аналитический метод	0,10	-
556	221232,09	1271012,15	Аналитический метод	0,10	-
557	221236,24	1271022,81	Аналитический метод	0,10	-
558	221224,87	1271028,51	Аналитический метод	0,10	-
559	221224,93	1271107,70	Аналитический метод	0,10	-
560	221233,68	1271140,75	Аналитический метод	0,10	-
561	221259,21	1271209,88	Аналитический метод	0,10	-
562	221245,82	1271215,19	Аналитический метод	0,10	-
563	221260,69	1271253,62	Аналитический метод	0,10	-
564	221300,43	1271356,41	Аналитический метод	0,10	-
565	221292,69	1271359,41	Аналитический метод	0,10	-
566	221330,60	1271457,49	Аналитический метод	0,10	-
567	222225,45	1271538,91	Аналитический метод	0,10	-
568	222226,00	1271533,23	Аналитический метод	0,10	-
569	222236,95	1271534,23	Аналитический метод	0,10	-
570	222236,44	1271539,91	Аналитический метод	0,10	-
571	222371,60	1271552,21	Аналитический метод	0,10	-
572	222958,30	1272124,96	Аналитический метод	0,10	-
573	223023,02	1272129,89	Аналитический метод	0,10	-
1	223401,54	1272551,84	Аналитический метод	0,10	-
574	221108,89	1270740,99	Аналитический метод	0,10	-
575	221124,47	1270781,31	Аналитический метод	0,10	-
576	221157,94	1270868,19	Аналитический метод	0,10	-
577	221198,00	1271023,56	Аналитический метод	0,10	-
578	221181,98	1271031,64	Аналитический метод	0,10	-
579	221186,13	1271042,29	Аналитический метод	0,10	-
580	221199,88	1271038,52	Аналитический метод	0,10	-
581	221199,94	1271117,36	Аналитический метод	0,10	-
582	221183,37	1271123,76	Аналитический метод	0,10	-



Масштаб 1:60 000

Условные обозначения:

- - проектная граница публичного сервитута
- - границы административно-территориальных образований (муниципальных районов)
- - границы административно-территориальных образований (городских/сельских поселений)
- Лист 1 - область и номер выносного листа



Тверская область
Нелидовский г.о.

Тверская область
Нелидово

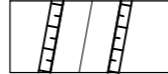

69:22:0000008:477

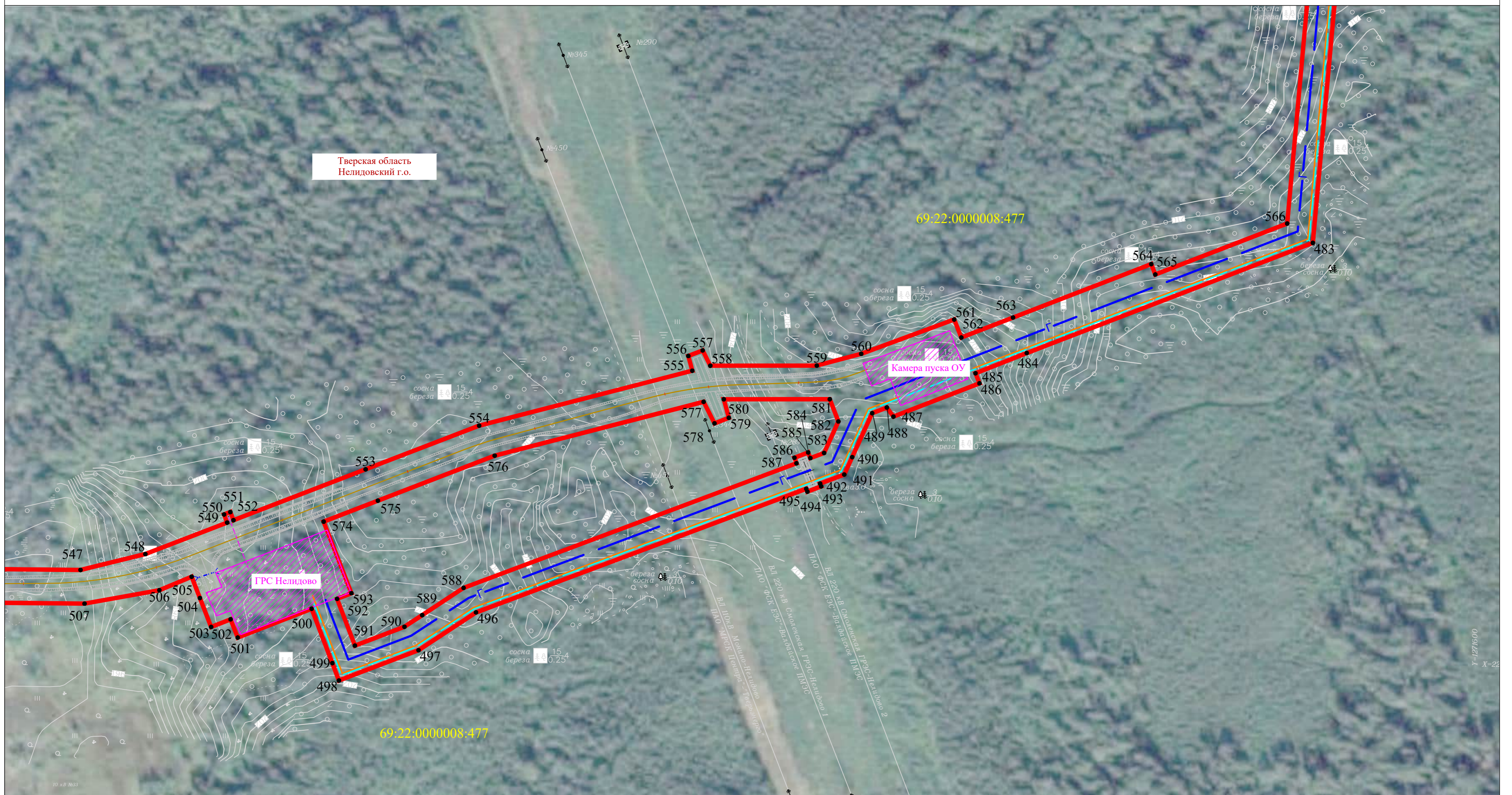
69:22:0000008:477

Масштаб 1:2000

Условные знаки обозначения:

- - проектная граница публичного сервитута
- 1 - характерная точка публичного сервитута
- - граница кадастрового квартала
- 69:23:0000023 - номер кадастрового квартала
- - граница земельных участков, в отношении которых испрашивается публичный сервитут
- 69:00:0000000:101 - кадастровые номера земельных участков по сведениям ЕГРН, в отношении которых испрашивается публичный сервитут
- - границы административно-территориальных образований (муниципальных районов)
- - границы административно-территориальных образований (городских/сельских поселений)
- - существующие границы земель лесного фонда по сведениям ЕГРН (ЗООИТ 69:00-15.1)

- - - - ось проектируемого газопровода
- - - - ось проектируемого кабеля ЭХЗ
- - - - ось проектируемого кабеля ТЛМ
- - - - ось проектируемого кабеля ВОЛС
-  - проектируемая подъездная автомобильная дорога
-  - обозначение проектируемых объектов (площадка БКЭС, Крановый узел, Камера пуска ОУ, ГРС Нелидово)



Условные знаки обозначения:

- - проектная граница публичного сервитута
- 1 - характерная точка публичного сервитута
- - граница кадастрового квартала
- 69:23:0000023 - номер кадастрового квартала
- - граница земельных участков, в отношении которых испрашивается публичный сервитут
- 69:00:0000000:101 - кадастровые номера земельных участков по сведениям ЕГРН, в отношении которых испрашивается публичный сервитут
- - границы административно-территориальных образований (муниципальных районов)
- - границы административно-территориальных образований (городских/сельских поселений)
- - существующие границы земель лесного фонда по сведениям ЕГРН (ЗООИТ 69:00-15.1)

- - - - ось проектируемого газопровода
- - - - ось проектируемого кабеля ЭХЗ
- - - - ось проектируемого кабеля ТЛМ
- - - - ось проектируемого кабеля ВОЛС
- - - - проектируемая подъездная автомобильная дорога
- [Symbol] - обозначение проектируемых объектов (площадка БКЭС, Крановый узел, Камера пуска ОУ, ГРС Нелидово)
















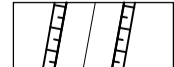

Тверская область
Нелидовский г.о.

69:22:0000008:477

Масштаб 1:2000

Условные знаки обозначения:

-  - проектная граница публичного сервитута
-  - характеристическая точка публичного сервитута
-  - граница кадастрового квартала
-  - номер кадастрового квартала
-  - граница земельных участков, в отношении которых испрашивается публичный сервитут
-  - кадастровые номера земельных участков по сведениям ЕГРН, в отношении которых испрашивается публичный сервитут
-  - границы административно-территориальных образований (муниципальных районов)
-  - границы административно-территориальных образований (городских/сельских поселений)
-  - существующие границы земель лесного фонда по сведениям ЕГРН (ЗОУИТ 69:00-15.1)

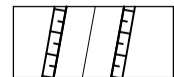

-  - ось проектируемого газопровода
-  - ось проектируемого кабеля ЭХЗ
-  - ось проектируемого кабеля ТЛМ
-  - ось проектируемого кабеля ВОЛС
-  - проектируемая подъездная автомобильная дорога
-  - обозначение проектируемых объектов (площадка БКЭС, Крановый узел, Камера пуска ОУ, ГРС Нелидово)



Масштаб 1:2000

Условные знаки обозначения:

- - проектная граница публичного сервитута
- 1 - характеристическая точка публичного сервитута
- - граница кадастрового квартала
- 69:23:0000023 - номер кадастрового квартала
- - граница земельных участков, в отношении которых испрашивается публичный сервитут
- 69:00:0000000:101 - кадастровые номера земельных участков по сведениям ЕГРН, в отношении которых испрашивается публичный сервитут
- - границы административно-территориальных образований (муниципальных районов)
- - границы административно-территориальных образований (городских/сельских поселений)
- - существующие границы земель лесного фонда по сведениям ЕГРН (ЗОУИТ 69:00-15.1)

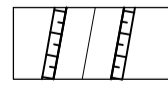

- - - - ось проектируемого газопровода
- - - - ось проектируемого кабеля ЭХЗ
- - ось проектируемого кабеля ТЛМ
- - ось проектируемого кабеля ВОЛС
-  - проектируемая подъездная автомобильная дорога
-  - обозначение проектируемых объектов (площадка БКЭС, Крановый узел, Камера пуска ОУ, ГРС Нелидово)



Масштаб 1:2000

Условные знаки обозначения:

- - проектная граница публичного сервитута
- 1 - характерная точка публичного сервитута
- - граница кадастрового квартала
- 69:23:0000023 - номер кадастрового квартала
- - граница земельных участков, в отношении которых испрашивается публичный сервитут
- 69:00:0000000:101 - кадастровые номера земельных участков по сведениям ЕГРН, в отношении которых испрашивается публичный сервитут
- - границы административно-территориальных образований (муниципальных районов)
- - границы административно-территориальных образований (городских/сельских поселений)
- - существующие границы земель лесного фонда по сведениям ЕГРН (ЗОУИТ 69:00-15.1)

- - ось проектируемого газопровода
- - ось проектируемого кабеля ЭХЗ
- - ось проектируемого кабеля ТЛМ
- - ось проектируемого кабеля ВОЛС
-  - проектируемая подъездная автомобильная дорога
-  - обозначение проектируемых объектов (площадка БКЭС, Крановый узел, Камера пуска ОУ, ГРС Нелидово)



Тверская область
Нелидовский г.о.








69:22:0000000:100





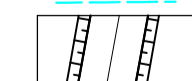

69:22:0000000:100

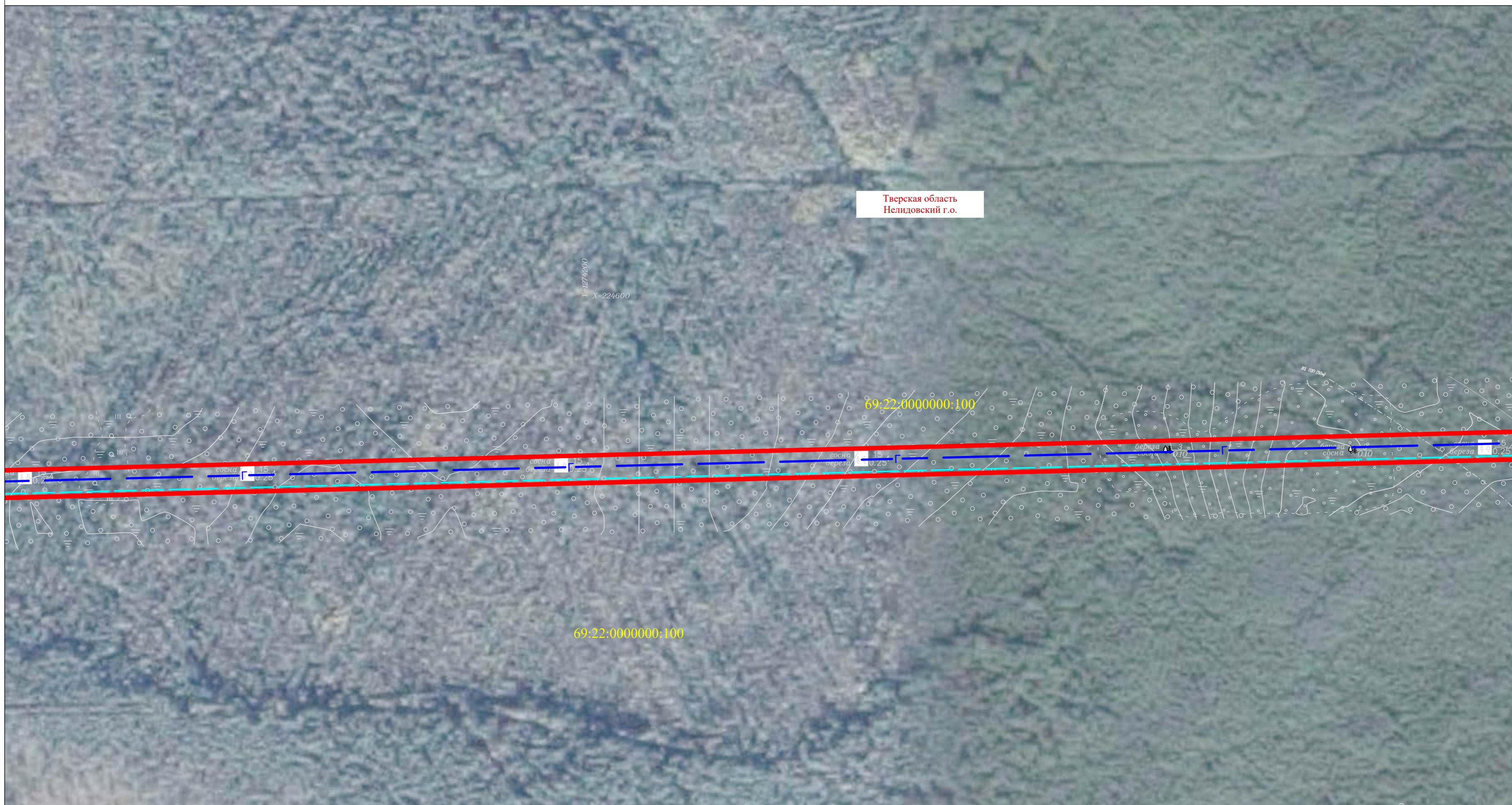
Y=122,3600
X=224200

Масштаб 1:2000

Условные знаки обозначения:

-  - проектная граница публичного сервитута
-  1 - характерная точка публичного сервитута
-  - граница кадастрового квартала
- 69:23:0000023 - номер кадастрового квартала
-  - граница земельных участков, в отношении которых испрашивается публичный сервитут
- 69:00:0000000:101 - кадастровые номера земельных участков по сведениям ЕГРН, в отношении которых испрашивается публичный сервитут
-  - границы административно-территориальных образований (муниципальных районов)
-  - границы административно-территориальных образований (городских/сельских поселений)
-  - существующие границы земель лесного фонда по сведениям ЕГРН (ЗОУИТ 69:00-15.1)

-  - ось проектируемого газопровода
-  - ось проектируемого кабеля ЭХЗ
-  - ось проектируемого кабеля ТЛМ
-  - ось проектируемого кабеля ВОИС
-  - проектируемая подъездная автомобильная дорога
-  - обозначение проектируемых объектов (площадка БКЭС, Крановый узел, Камера пуска ОУ, ГРС Нелидово)



Тверская область
Нелидовский г.о.

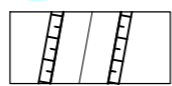

Y=1274200
X=224600

69:22:0000000:100

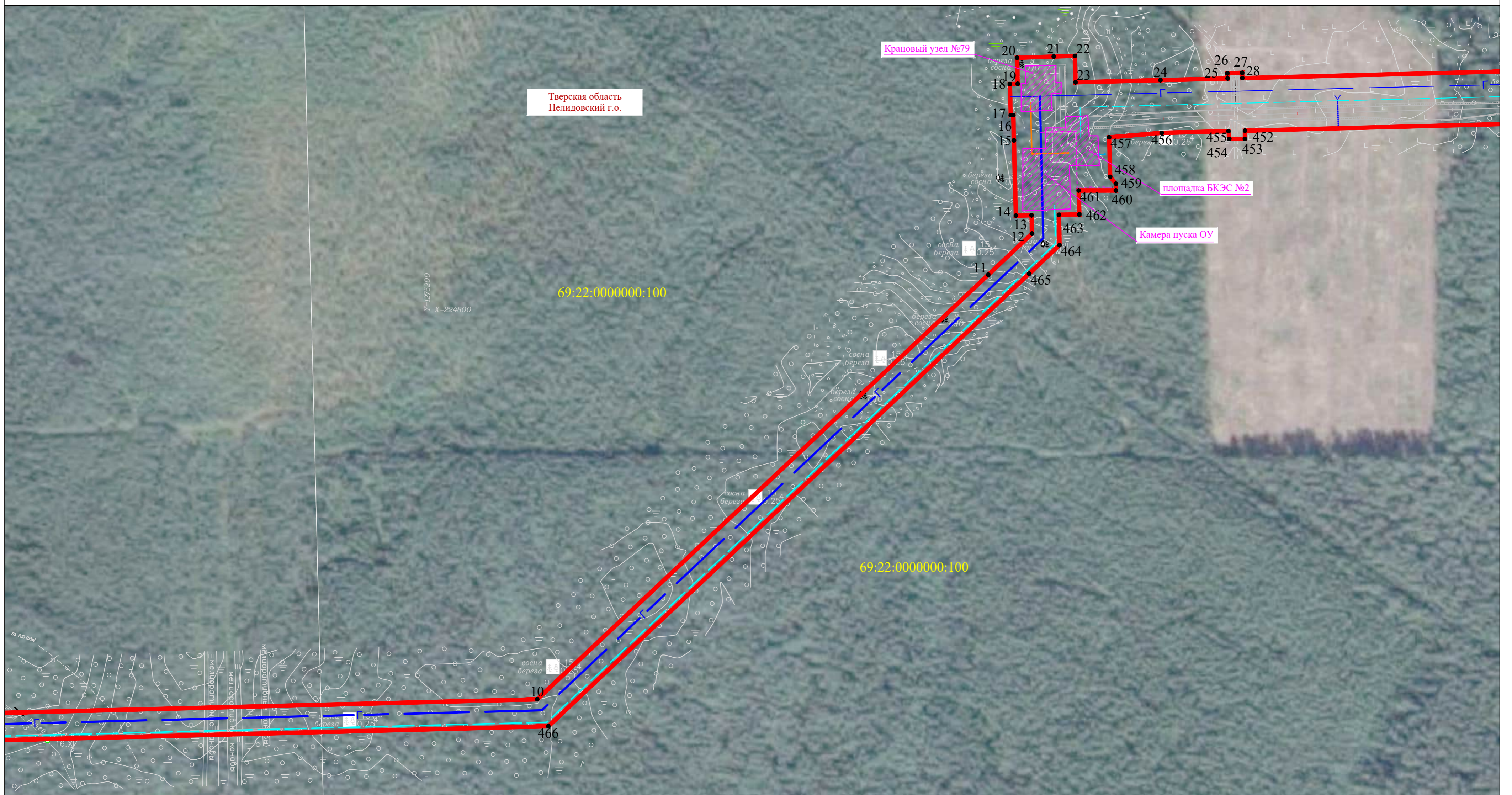
69:22:0000000:100

Условные знаки обозначения:

- - проектная граница публичного сервитута
- 1 - характерная точка публичного сервитута
- - граница кадастрового квартала
- 69:23:0000023 - номер кадастрового квартала
- - граница земельных участков, в отношении которых испрашивается публичный сервитут
- 69:00:0000000:101 - кадастровые номера земельных участков по сведениям ЕГРН, в отношении которых испрашивается публичный сервитут
- - границы административно-территориальных образований (муниципальных районов)
- - границы административно-территориальных образований (городских/сельских поселений)
- - существующие границы земель лесного фонда по сведениям ЕГРН (ЗОУИТ 69:00-15.1)

- - - - ось проектируемого газопровода
- - - - ось проектируемого кабеля ЭХЗ
- - ось проектируемого кабеля ТЛМ
- - - - ось проектируемого кабеля ВОЛС
-  - проектируемая подъездная автомобильная дорога
-  - обозначение проектируемых объектов (площадка БКЭС, Крановый узел, Камера пуска ОУ, ГРС Нелидово)

Масштаб 1:2000



Тверская область
Нелидовский г.о.

Крановый узел №79

площадка БКЭС №2

Камера пуска ОУ

69:22:0000000:100

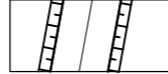

69:22:0000000:100

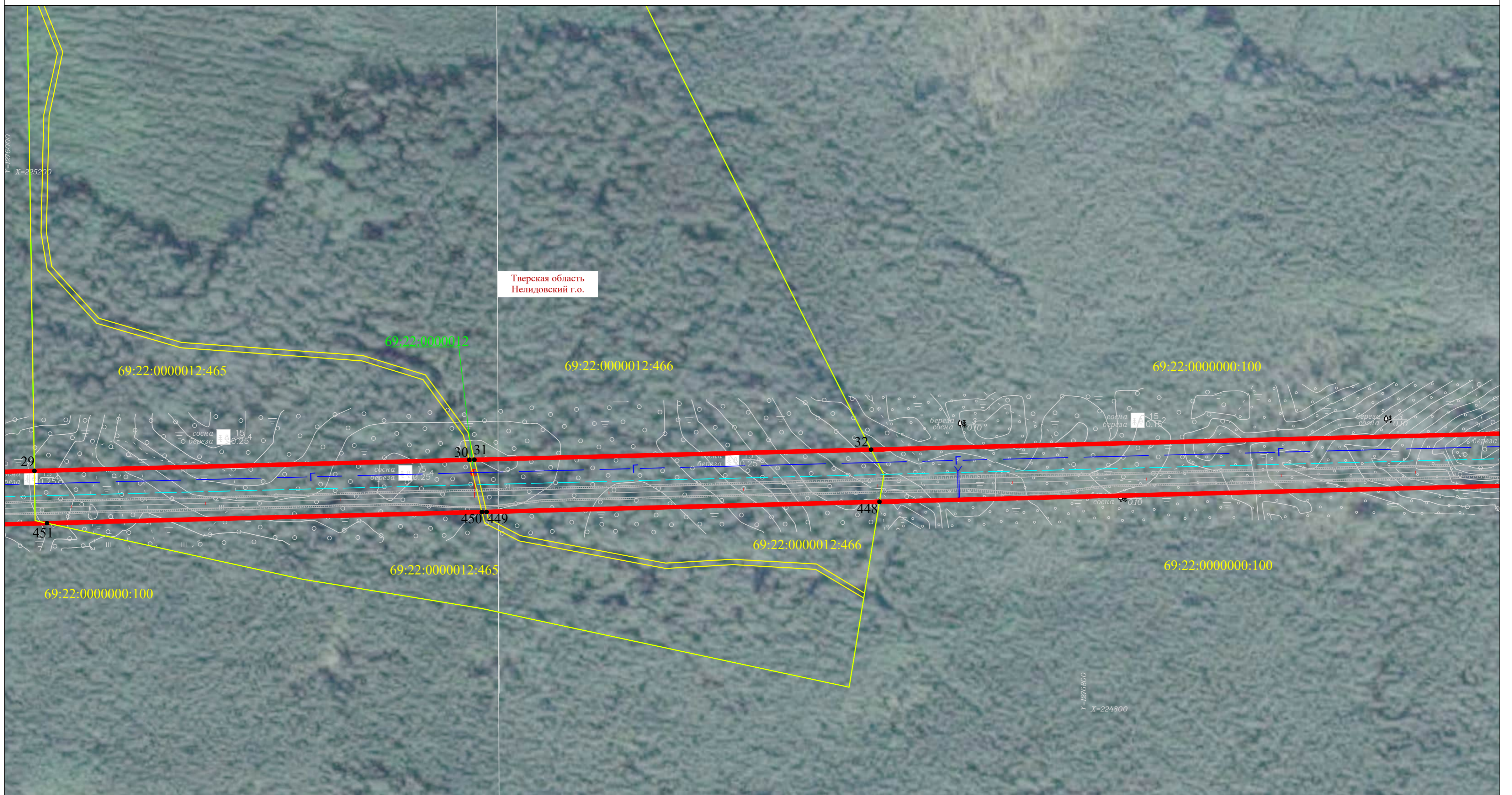
10

466

Условные знаки обозначения:

- - проектная граница публичного сервитута
- 1 - характерная точка публичного сервитута
- - граница кадастрового квартала
- 69:23:0000023 - номер кадастрового квартала
- - граница земельных участков, в отношении которых испрашивается публичный сервитут
- 69:00:0000000:101 - кадастровые номера земельных участков по сведениям ЕГРН, в отношении которых испрашивается публичный сервитут
- - границы административно-территориальных образований (муниципальных районов)
- - границы административно-территориальных образований (городских/сельских поселений)
- - существующие границы земель лесного фонда по сведениям ЕГРН (ЗООИТ 69:00-15.1)

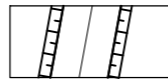

- - - - ось проектируемого газопровода
- - - - ось проектируемого кабеля ЭХЗ
- - - - ось проектируемого кабеля ТЛМ
- - - - ось проектируемого кабеля ВОЛС
-  - проектируемая подъездная автомобильная дорога
-  - обозначение проектируемых объектов (площадка БКЭС, Крановый узел, Камера пуска ОУ, ГРС Нелидово)

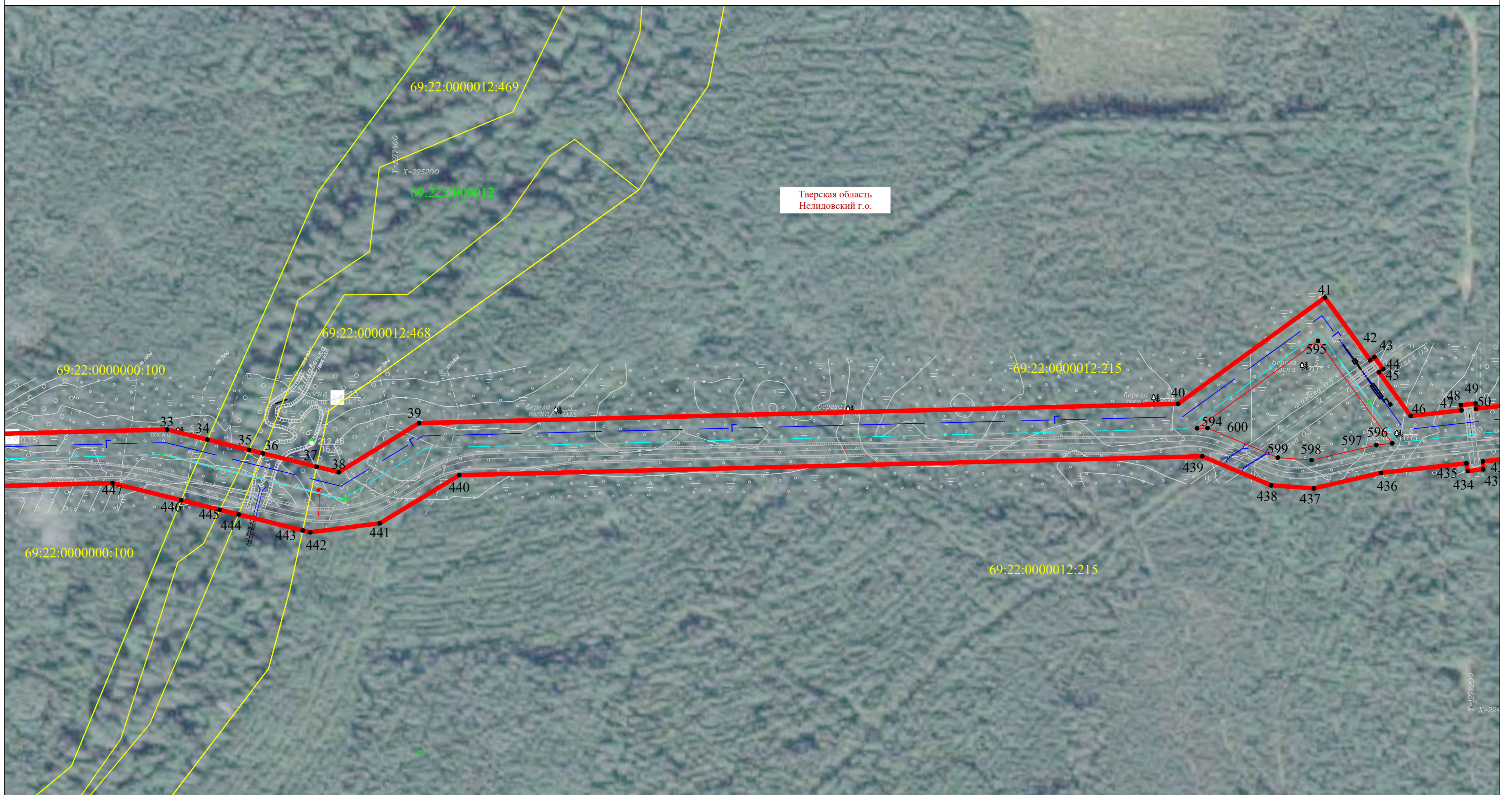


Тверская область
Нелидовский г.о.

Условные знаки обозначения:

- - проектная граница публичного сервитута
- 1 - характерная точка публичного сервитута
- - граница кадастрового квартала
- 69:23:0000023 - номер кадастрового квартала
- - граница земельных участков, в отношении которых испрашивается публичный сервитут
- 69:00:0000000:101 - кадастровые номера земельных участков по сведениям ЕГРН, в отношении которых испрашивается публичный сервитут
- - границы административно-территориальных образований (муниципальных районов)
- - границы административно-территориальных образований (городских/сельских поселений)
- - существующие границы земель лесного фонда по сведениям ЕГРН (ЗОУИТ 69:00-15.1)










- - - - ось проектируемого газопровода
- - - - ось проектируемого кабеля ЭХЗ
- - - - ось проектируемого кабеля ТЛМ
- - - - ось проектируемого кабеля ВОЛС
-  - проектируемая подъездная автомобильная дорога
-  - обозначение проектируемых объектов (площадка БКЭС, Крановый узел, Камера пуска ОУ, ГРС Нелидово)









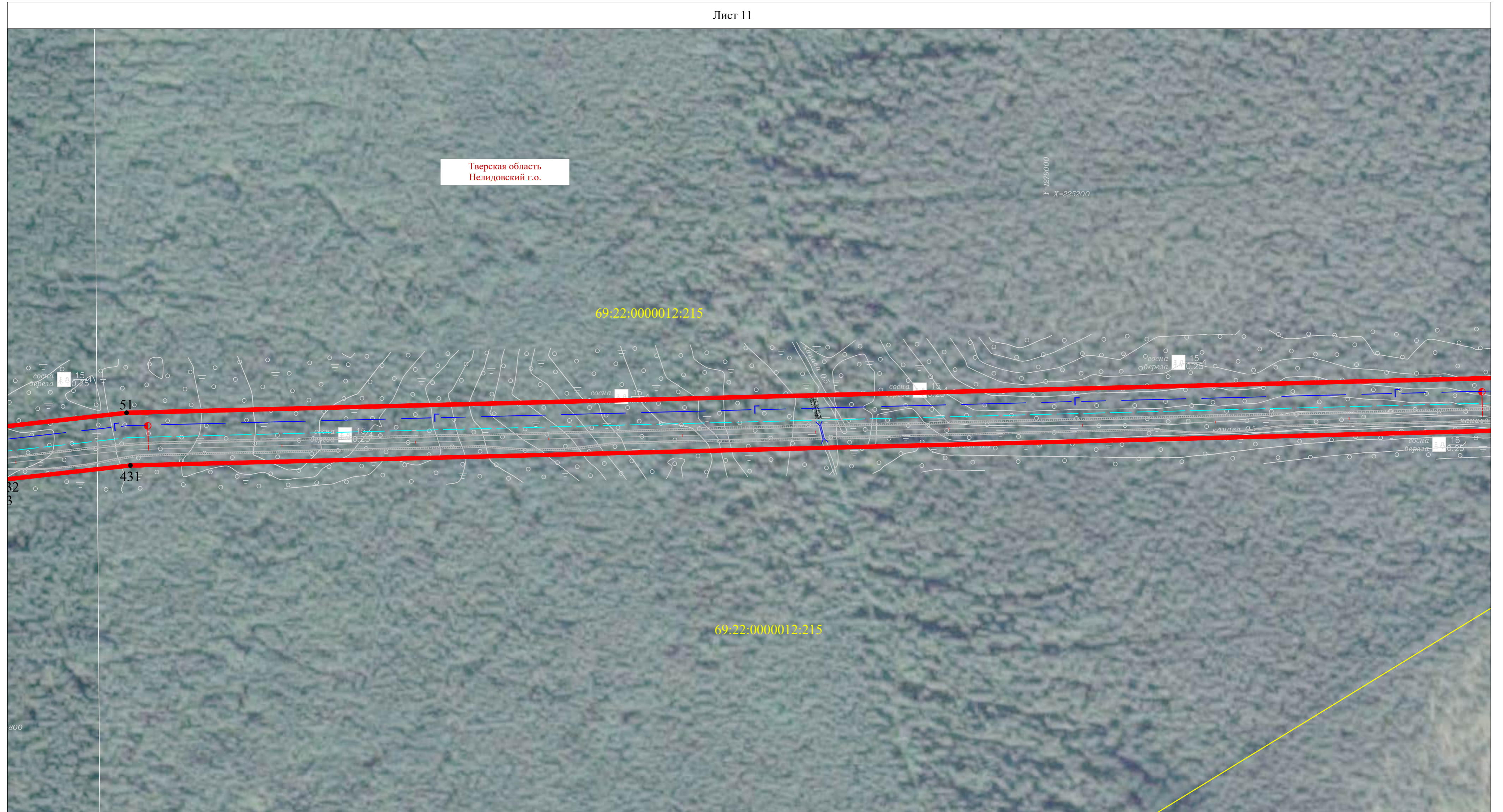
Тверская область
Нелидовский г.о.

Масштаб 1:2000

Условные знаки обозначения:

-  - проектная граница публичного сервитута
-  1 - характерная точка публичного сервитута
-  - граница кадастрового квартала
-  69:23:0000023 - номер кадастрового квартала
-  - граница земельных участков, в отношении которых испрашивается публичный сервитут
-  69:00:0000000:101 - кадастровые номера земельных участков по сведениям ЕГРН, в отношении которых испрашивается публичный сервитут
-  - границы административно-территориальных образований (муниципальных районов)
-  - границы административно-территориальных образований (городских/сельских поселений)
-  - существующие границы земель лесного фонда по сведениям ЕГРН (ЗООИТ 69:00-15.1)

-  - ось проектируемого газопровода
-  - ось проектируемого кабеля ЭХЗ
-  - ось проектируемого кабеля ТЛМ
-  - ось проектируемого кабеля ВОЛС
-  - проектируемая подъездная автомобильная дорога
-  - обозначение проектируемых объектов (площадка БКЭС, Крановый узел, Камера пуска ОУ, ГРС Нелидово)



Тверская область
Нелидовский г.о.










Y=4260000
X=225200







69:22:0000012:215

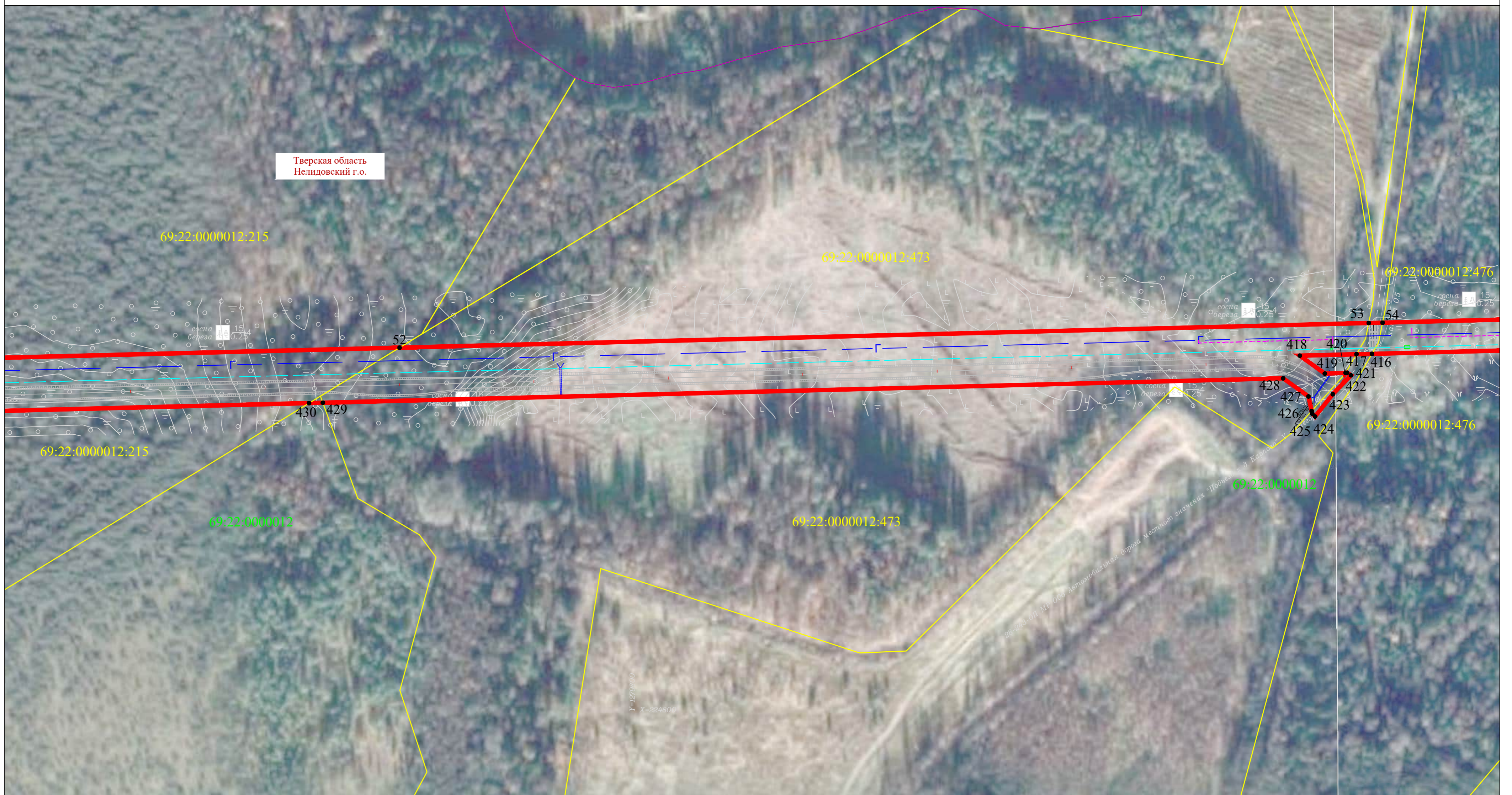
69:22:0000012:215

Масштаб 1:2000

Условные знаки обозначения:

-  - проектная граница публичного сервитута
-  1 - характерная точка публичного сервитута
-  - граница кадастрового квартала
-  69:23:0000023 - номер кадастрового квартала
-  - граница земельных участков, в отношении которых испрашивается публичный сервитут
-  69:00:0000000:101 - кадастровые номера земельных участков по сведениям ЕГРН, в отношении которых испрашивается публичный сервитут
-  - границы административно-территориальных образований (муниципальных районов)
-  - границы административно-территориальных образований (городских/сельских поселений)
-  - существующие границы земель лесного фонда по сведениям ЕГРН (ЗООИТ 69:00-15.1)

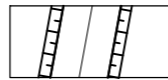

-  - ось проектируемого газопровода
-  - ось проектируемого кабеля ЭХЗ
-  - ось проектируемого кабеля ТЛМ
-  - ось проектируемого кабеля ВОЛС
-  - проектируемая подъездная автомобильная дорога
-  - обозначение проектируемых объектов (площадка БКЭС, Крановый узел, Камера пуска ОУ, ГРС Нелидово)

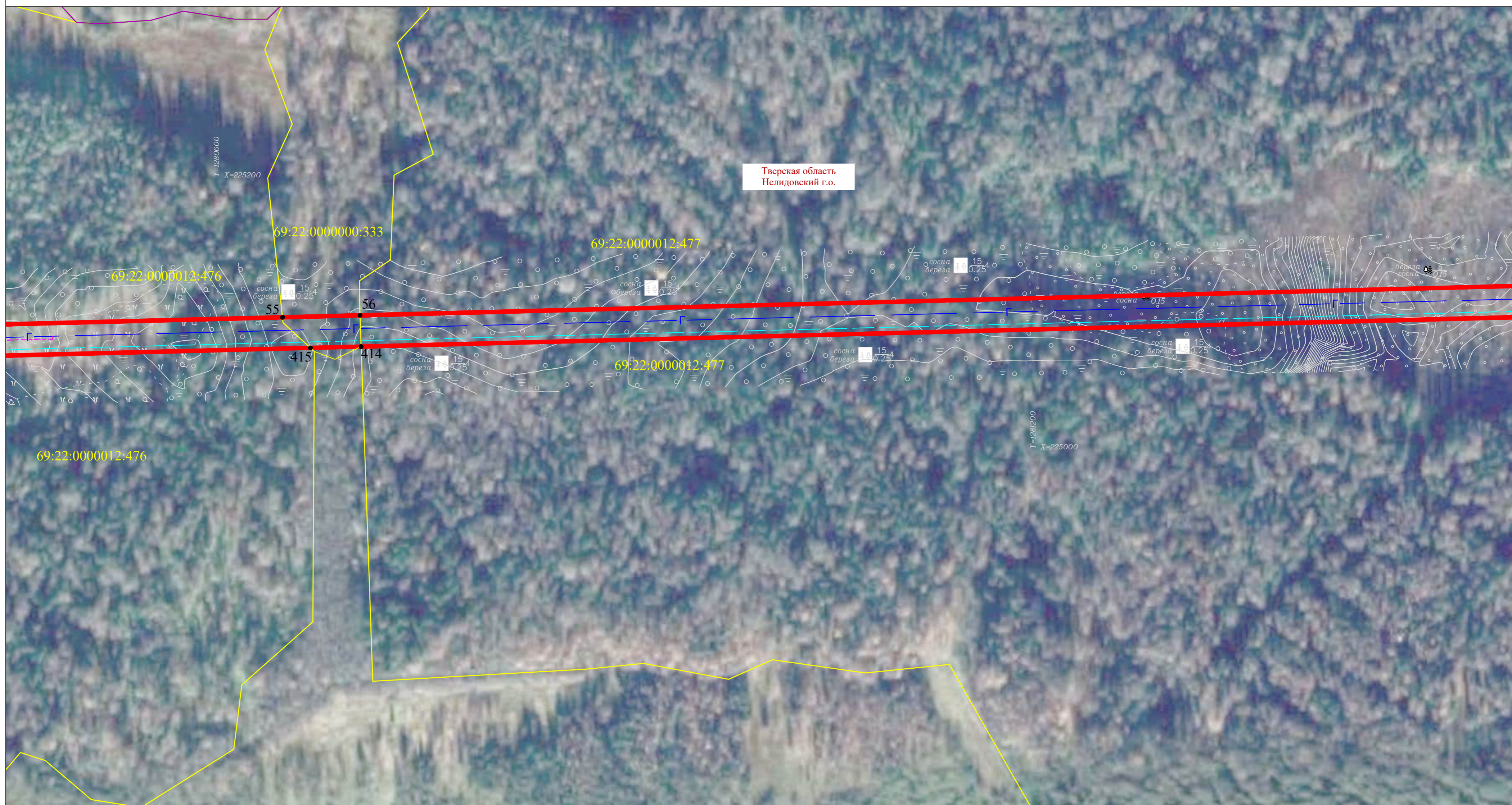


Масштаб 1:2000

Условные знаки обозначения:

- - проектная граница публичного сервитута
- 1 - характерная точка публичного сервитута
- - граница кадастрового квартала
- 69:23:0000023 - номер кадастрового квартала
- - граница земельных участков, в отношении которых испрашивается публичный сервитут
- 69:00:0000000:101 - кадастровые номера земельных участков по сведениям ЕГРН, в отношении которых испрашивается публичный сервитут
- - границы административно-территориальных образований (муниципальных районов)
- - границы административно-территориальных образований (городских/сельских поселений)
- - существующие границы земель лесного фонда по сведениям ЕГРН (ЗООИТ 69:00-15.1)

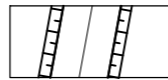

- - - - ось проектируемого газопровода
- - - - ось проектируемого кабеля ЭХЗ
- - - - ось проектируемого кабеля ТЛМ
- - - - ось проектируемого кабеля ВОЛС
-  - проектируемая подъездная автомобильная дорога
-  - обозначение проектируемых объектов (площадка БКЭС, Крановый узел, Камера пуска ОУ, ГРС Нелидово)



Тверская область
Нелидовский г.о.

Условные знаки обозначения:

- - проектная граница публичного сервитута
- 1 - характерная точка публичного сервитута
- - граница кадастрового квартала
- 69:23:0000023 - номер кадастрового квартала
- - граница земельных участков, в отношении которых испрашивается публичный сервитут
- 69:00:0000000:101 - кадастровые номера земельных участков по сведениям ЕГРН, в отношении которых испрашивается публичный сервитут
- - границы административно-территориальных образований (муниципальных районов)
- - границы административно-территориальных образований (городских/сельских поселений)
- - существующие границы земель лесного фонда по сведениям ЕГРН (ЗООИТ 69:00-15.1)

- - - - ось проектируемого газопровода
- - - - ось проектируемого кабеля ЭХЗ
- - - - ось проектируемого кабеля ТЛМ
- - - - ось проектируемого кабеля ВОЛС
-  - проектируемая подъездная автомобильная дорога
-  - обозначение проектируемых объектов (площадка БКЭС, Крановый узел, Камера пуска ОУ, ГРС Нелидово)



Тверская область
Нелидовский г.о.

Y=1232000
X=225200
69:22:0000012:477

69:22:0000012:477

57
413








береза
сосна
015







береза
сосна
015

береза
сосна
015

береза
сосна
015








Условные знаки обозначения:







-  - проектная граница публичного сервитута
-  1 - характерная точка публичного сервитута
-  - граница кадастрового квартала
- 69:23:0000023 - номер кадастрового квартала
-  - граница земельных участков, в отношении которых испрашивается публичный сервитут
- 69:00:0000000:101 - кадастровые номера земельных участков по сведениям ЕГРН, в отношении которых испрашивается публичный сервитут
-  - границы административно-территориальных образований (муниципальных районов)
-  - границы административно-территориальных образований (городских/сельских поселений)
-  - существующие границы земель лесного фонда по сведениям ЕГРН (ЗООИТ 69:00-15.1)

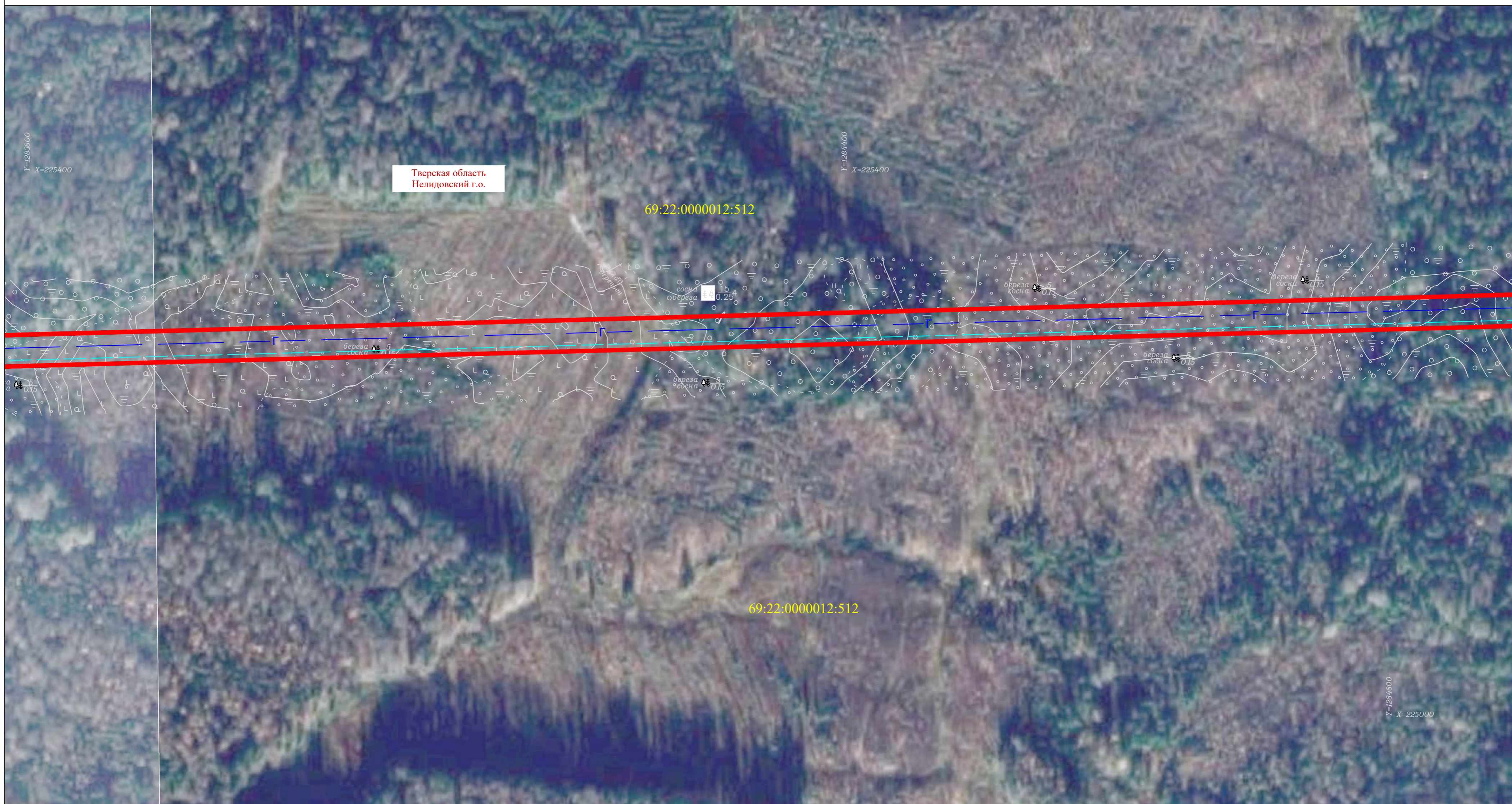
-  - ось проектируемого газопровода
-  - ось проектируемого кабеля ЭХЗ
-  - ось проектируемого кабеля ТЛМ
-  - ось проектируемого кабеля ВОЛС
-  - проектируемая подъездная автомобильная дорога
-  - обозначение проектируемых объектов (площадка БКЭС, Крановый узел, Камера пуска ОУ, ГРС Нелидово)



Условные знаки обозначения:

-  - проектная граница публичного сервитута
-  1 - характерная точка публичного сервитута
-  - граница кадастрового квартала
- 69:23:0000023 - номер кадастрового квартала
-  - граница земельных участков, в отношении которых испрашивается публичный сервитут
- 69:00:0000000:101 - кадастровые номера земельных участков по сведениям ЕГРН, в отношении которых испрашивается публичный сервитут
-  - границы административно-территориальных образований (муниципальных районов)
-  - границы административно-территориальных образований (городских/сельских поселений)
-  - существующие границы земель лесного фонда по сведениям ЕГРН (ЗООИТ 69:00-15.1)

-  - ось проектируемого газопровода
-  - ось проектируемого кабеля ЭХЗ
-  - ось проектируемого кабеля ТЛМ
-  - ось проектируемого кабеля ВОЛС
-  - проектируемая подъездная автомобильная дорога
-  - обозначение проектируемых объектов (площадка БКЭС, Крановый узел, Камера пуска ОУ, ГРС Нелидово)










Тверская область
Нелидовский г.о.





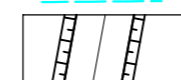

69:22:0000012:512

69:22:0000012:512

Y=1284800
X=225000

Условные знаки обозначения:

-  - проектная граница публичного сервитута
-  1 - характерная точка публичного сервитута
-  - граница кадастрового квартала
- 69:23:0000023** - номер кадастрового квартала
-  - граница земельных участков, в отношении которых испрашивается публичный сервитут
- 69:00:0000000:101** - кадастровые номера земельных участков по сведениям ЕГРН, в отношении которых испрашивается публичный сервитут
-  - границы административно-территориальных образований (муниципальных районов)
-  - границы административно-территориальных образований (городских/сельских поселений)
-  - существующие границы земель лесного фонда по сведениям ЕГРН (ЗООИТ 69:00-15.1)

-  - ось проектируемого газопровода
-  - ось проектируемого кабеля ЭХЗ
-  - ось проектируемого кабеля ТЛМ
-  - ось проектируемого кабеля ВОЛС
-  - проектируемая подъездная автомобильная дорога
-  - обозначение проектируемых объектов (площадка БКЭС, Крановый узел, Камера пуска ОУ, ГРС Нелидово)



Тверская область
Нелидовский г.о.

69:22:0000012:512

69:22:0000012:638

69:22:0000012

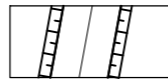

69:22:0000012:512

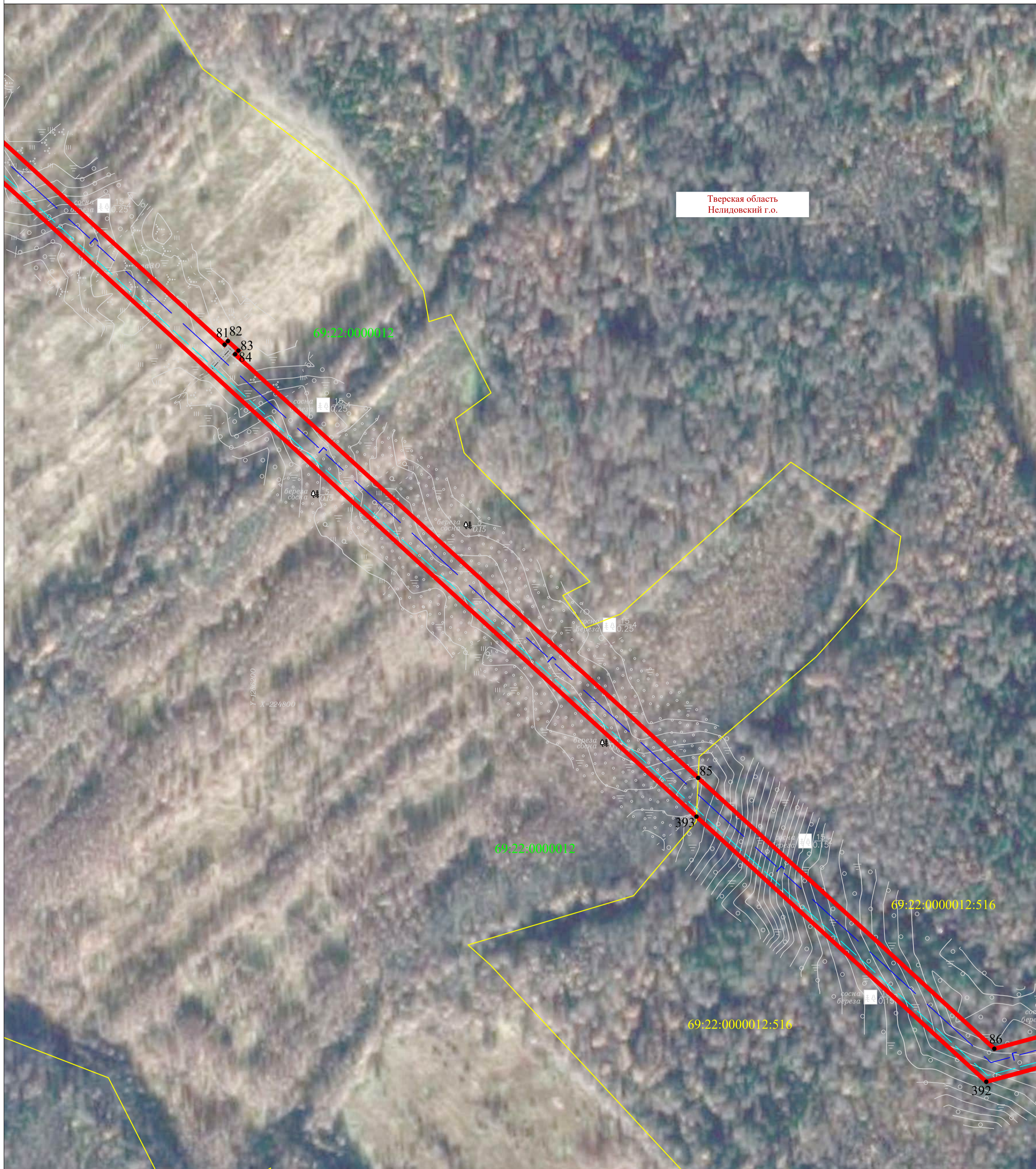
69:22:0000012:638

69:22:0000012

Условные знаки обозначения:

- - проектная граница публичного сервитута
- 1 - характерная точка публичного сервитута
- - граница кадастрового квартала
- 69:23:0000023 - номер кадастрового квартала
- - граница земельных участков, в отношении которых испрашивается публичный сервитут
- 69:00:0000000:101 - кадастровые номера земельных участков по сведениям ЕГРН, в отношении которых испрашивается публичный сервитут
- - границы административно-территориальных образований (муниципальных районов)
- - границы административно-территориальных образований (городских/сельских поселений)
- - существующие границы земель лесного фонда по сведениям ЕГРН (ЗООИТ 69:00-15.1)

- - - - ось проектируемого газопровода
- - - - ось проектируемого кабеля ЭХЗ
- - - - ось проектируемого кабеля ТЛМ
- - - - ось проектируемого кабеля ВОЛС
-  - проектируемая подъездная автомобильная дорога
-  - обозначение проектируемых объектов (площадка БКЭС, Крановый узел, Камера пуска ОУ, ГРС Нелидово)





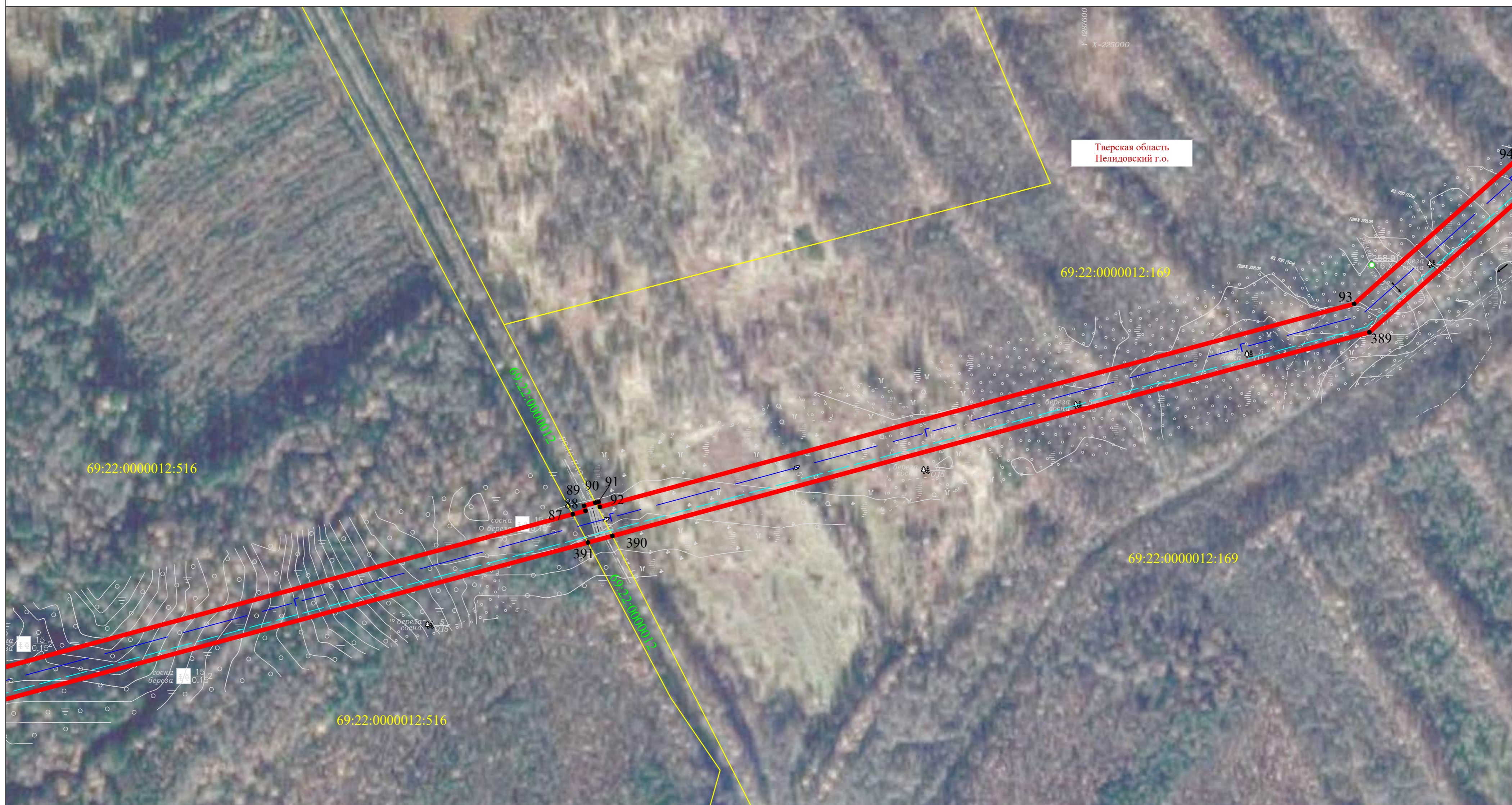
Тверская область
Нелидовский г.о.

Масштаб 1:2000

Условные знаки обозначения:

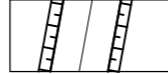

- - проектная граница публичного сервитута
- 1 - характеристическая точка публичного сервитута
- - граница кадастрового квартала
- 69:23:0000023 - номер кадастрового квартала
- - граница земельных участков, в отношении которых испрашивается публичный сервитут
- 69:00:0000000:101 - кадастровые номера земельных участков по сведениям ЕГРН, в отношении которых испрашивается публичный сервитут
- - границы административно-территориальных образований (муниципальных районов)
- - границы административно-территориальных образований (городских/сельских поселений)
- - существующие границы земель лесного фонда по сведениям ЕГРН (ЗООИТ 69:00-15.1)

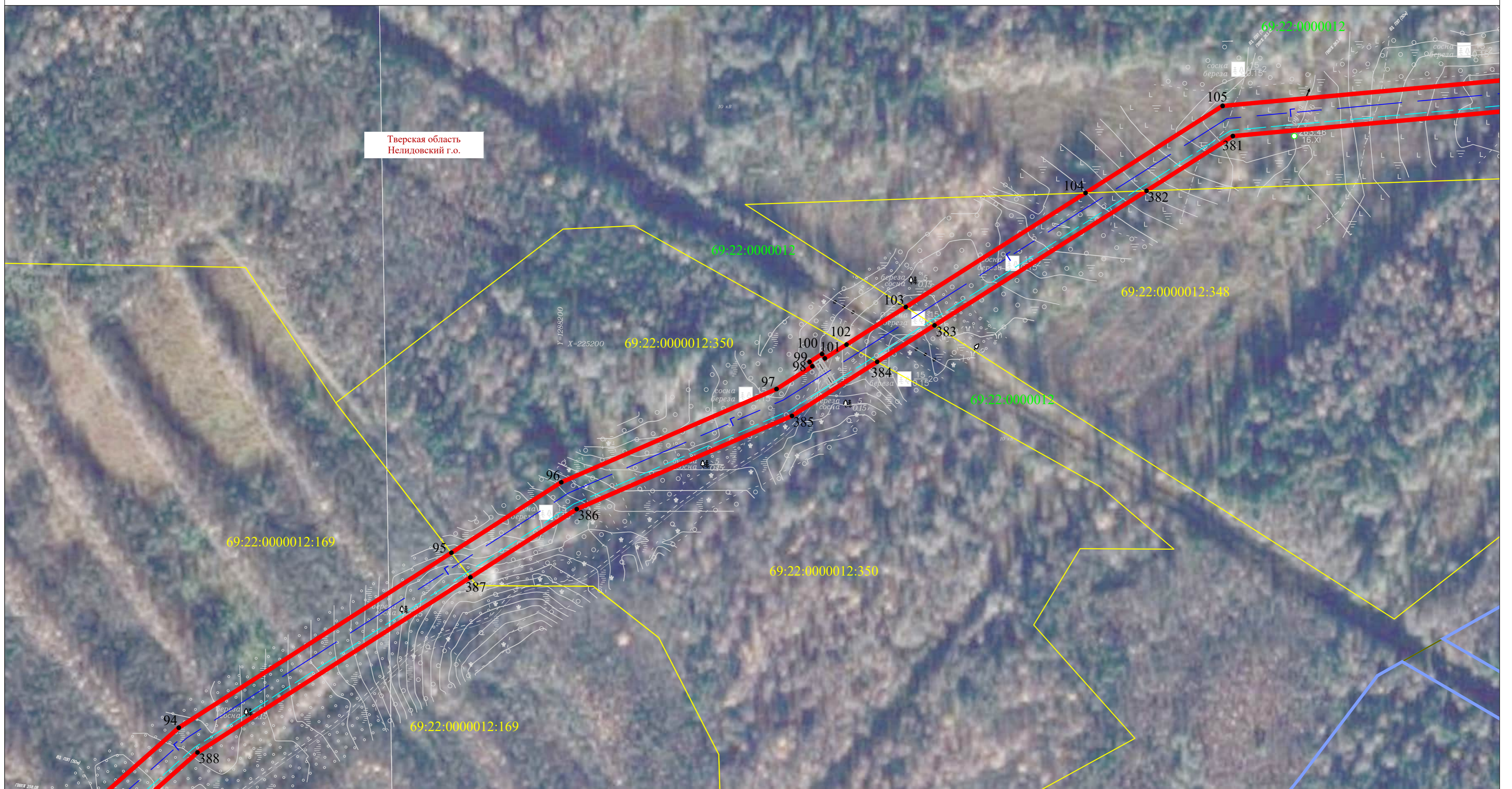
- - - - ось проектируемого газопровода
- - - - ось проектируемого кабеля ЭХЗ
- - ось проектируемого кабеля ТЛМ
- - ось проектируемого кабеля ВОЛС
-  - проектируемая подъездная автомобильная дорога
-  - обозначение проектируемых объектов (площадка БКЭС, Крановый узел, Камера пуска ОУ, ГРС Нелидово)



Условные знаки обозначения:

- - проектная граница публичного сервитута
- 1 - характерная точка публичного сервитута
- - граница кадастрового квартала
- 69:23:0000023 - номер кадастрового квартала
- - граница земельных участков, в отношении которых испрашивается публичный сервитут
- 69:00:0000000:101 - кадастровые номера земельных участков по сведениям ЕГРН, в отношении которых испрашивается публичный сервитут
- - границы административно-территориальных образований (муниципальных районов)
- - границы административно-территориальных образований (городских/сельских поселений)
- - существующие границы земель лесного фонда по сведениям ЕГРН (ЗОУИТ 69:00-15.1)

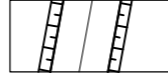

- - - - ось проектируемого газопровода
- - - - ось проектируемого кабеля ЭХЗ
- - - - ось проектируемого кабеля ТЛМ
- - - - ось проектируемого кабеля ВОЛС
-  - проектируемая подъездная автомобильная дорога
-  - обозначение проектируемых объектов (площадка БКЭС, Крановый узел, Камера пуска ОУ, ГРС Нелидово)

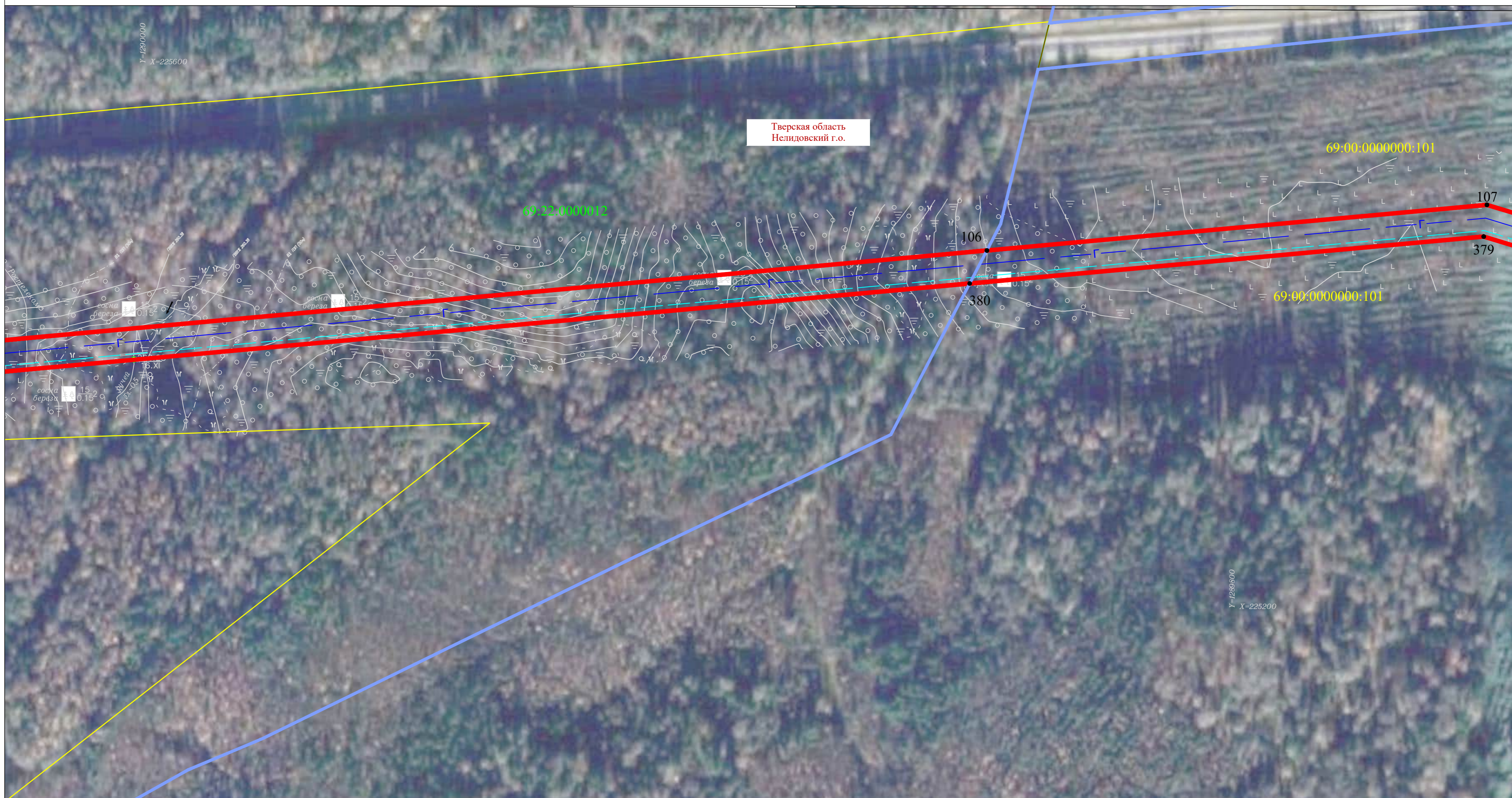


Масштаб 1:2000

Условные знаки обозначения:

- - проектная граница публичного сервитута
- 1 - характерная точка публичного сервитута
- - граница кадастрового квартала
- 69:23:0000023 - номер кадастрового квартала
- - граница земельных участков, в отношении которых испрашивается публичный сервитут
- 69:00:0000000:101 - кадастровые номера земельных участков по сведениям ЕГРН, в отношении которых испрашивается публичный сервитут
- - границы административно-территориальных образований (муниципальных районов)
- - границы административно-территориальных образований (городских/сельских поселений)
- - существующие границы земель лесного фонда по сведениям ЕГРН (ЗООИТ 69:00-15.1)

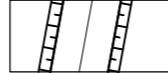

- — — - ось проектируемого газопровода
- — — - ось проектируемого кабеля ЭХЗ
- — — - ось проектируемого кабеля ТЛМ
- — — - ось проектируемого кабеля ВОЛС
-  - проектируемая подъездная автомобильная дорога
-  - обозначение проектируемых объектов (площадка БКЭС, Крановый узел, Камера пуска ОУ, ГРС Нелидово)

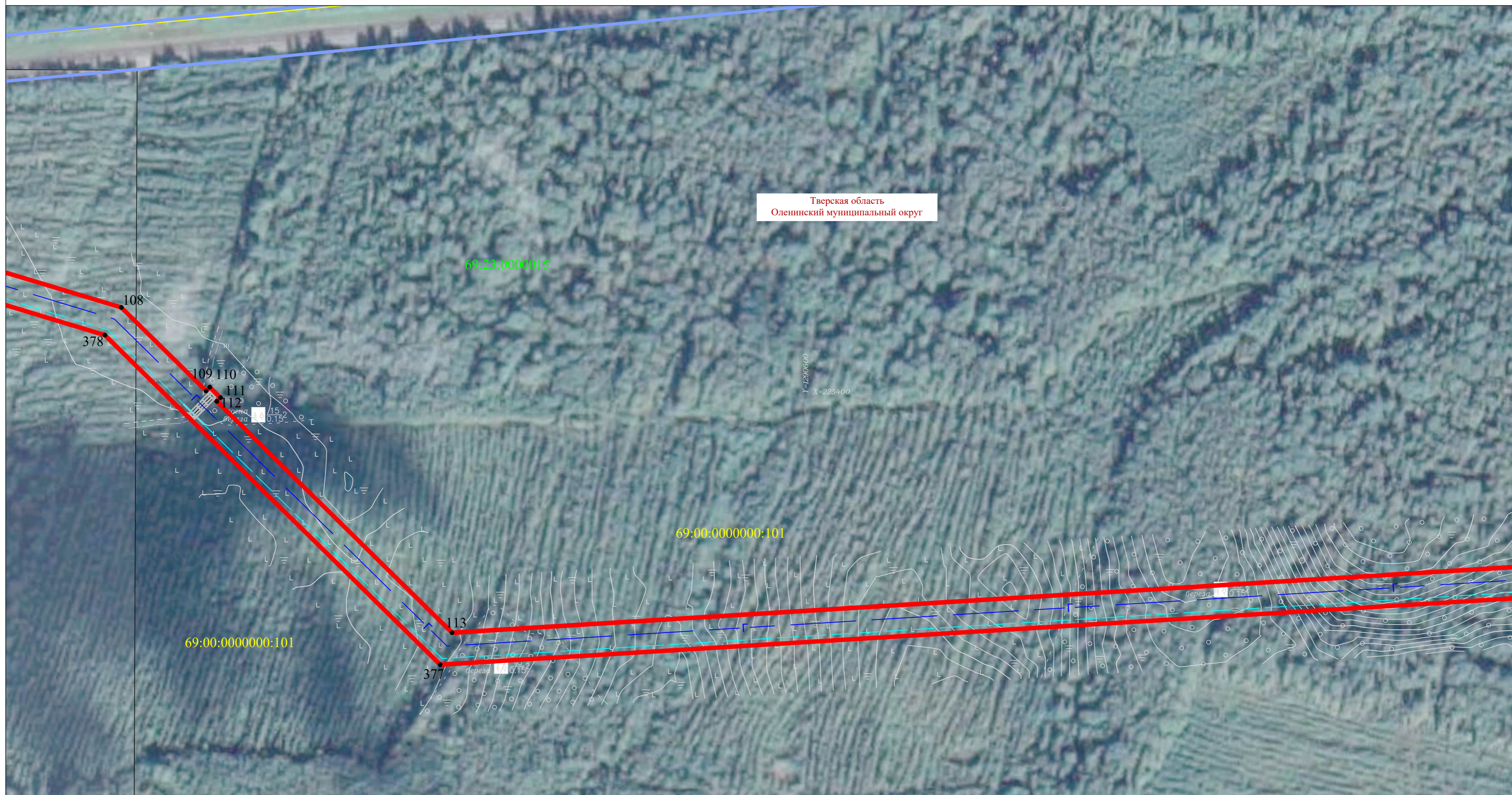


Y=1289500
X=225200

Условные знаки обозначения:

- - проектная граница публичного сервитута
- 1 - характерная точка публичного сервитута
- - граница кадастрового квартала
- 69:23:0000023 - номер кадастрового квартала
- - граница земельных участков, в отношении которых испрашивается публичный сервитут
- 69:00:0000000:101 - кадастровые номера земельных участков по сведениям ЕГРН, в отношении которых испрашивается публичный сервитут
- - границы административно-территориальных образований (муниципальных районов)
- - границы административно-территориальных образований (городских/сельских поселений)
- - существующие границы земель лесного фонда по сведениям ЕГРН (ЗОУИТ 69:00-15.1)

- - - - ось проектируемого газопровода
- - - - ось проектируемого кабеля ЭХЗ
- - ось проектируемого кабеля ТЛМ
- - - - ось проектируемого кабеля ВОЛС
-  - проектируемая подъездная автомобильная дорога
-  - обозначение проектируемых объектов (площадка БКЭС, Крановый узел, Камера пуска ОУ, ГРС Нелидово)



Тверская область
Оленинский муниципальный округ

69:23:0000015

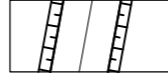

Y=230000
X=225400

69:00:0000000:101

69:00:0000000:101

Условные знаки обозначения:

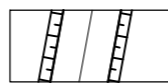

- - проектная граница публичного сервитута
- 1 - характерная точка публичного сервитута
- - граница кадастрового квартала
- 69:23:0000023 - номер кадастрового квартала
- - граница земельных участков, в отношении которых испрашивается публичный сервитут
- 69:00:0000000:101 - кадастровые номера земельных участков по сведениям ЕГРН, в отношении которых испрашивается публичный сервитут
- - границы административно-территориальных образований (муниципальных районов)
- - границы административно-территориальных образований (городских/сельских поселений)
- - существующие границы земель лесного фонда по сведениям ЕГРН (ЗООИТ 69:00-15.1)

- - - - ось проектируемого газопровода
- - - - ось проектируемого кабеля ЭХЗ
- - ось проектируемого кабеля ТЛМ
- - - - ось проектируемого кабеля ВОЛС
-  - проектируемая подъездная автомобильная дорога
-  - обозначение проектируемых объектов (площадка БКЭС, Крановый узел, Камера пуска ОУ, ГРС Нелидово)



Условные знаки обозначения:

- - проектная граница публичного сервитута
- 1 - характерная точка публичного сервитута
- - граница кадастрового квартала
- 69:23:0000023 - номер кадастрового квартала
- - граница земельных участков, в отношении которых испрашивается публичный сервитут
- 69:00:0000000:101 - кадастровые номера земельных участков по сведениям ЕГРН, в отношении которых испрашивается публичный сервитут
- - границы административно-территориальных образований (муниципальных районов)
- - границы административно-территориальных образований (городских/сельских поселений)
- - существующие границы земель лесного фонда по сведениям ЕГРН (ЗОУИТ 69:00-15.1)

- - - - ось проектируемого газопровода
- - - - ось проектируемого кабеля ЭХЗ
- - ось проектируемого кабеля ТЛМ
- - ось проектируемого кабеля ВОЛС
-  - проектируемая подъездная автомобильная дорога
-  - обозначение проектируемых объектов (площадка БКЭС, Крановый узел, Камера пуска ОУ, ГРС Нелидово)



Тверская область
Оленинский муниципальный округ

69:33:0000015

69:00:0000000:101

69:23:0000015:432

69:00:0000000:101

69:23:0000015

69:23:0000015

69:23:0000015:432

69:23:0000015

69:00:0000000:101

X=225200
Y=1203000

№22 (с/п. 3 п. 10 п. 8)
ПАО "МРСК Центра" - "Тверьэнерго"

№23 (с/п. 3 п. 10 п. 8)
ПАО "МРСК Центра" - "Тверьэнерго"

№24 (с/п. 3 п. 10 п. 8)
ПАО "МРСК Центра" - "Тверьэнерго"

№25 (с/п. 3 п. 10 п. 8)
ПАО "МРСК Центра" - "Тверьэнерго"

№26 (с/п. 3 п. 10 п. 8)
ПАО "МРСК Центра" - "Тверьэнерго"

№27 (с/п. 3 п. 10 п. 8)
ПАО "МРСК Центра" - "Тверьэнерго"

№28 (с/п. 3 п. 10 п. 8)
ПАО "МРСК Центра" - "Тверьэнерго"

№29 (с/п. 3 п. 10 п. 8)
ПАО "МРСК Центра" - "Тверьэнерго"

№30 (с/п. 3 п. 10 п. 8)
ПАО "МРСК Центра" - "Тверьэнерго"

№31 (с/п. 3 п. 10 п. 8)
ПАО "МРСК Центра" - "Тверьэнерго"

№32 (с/п. 3 п. 10 п. 8)
ПАО "МРСК Центра" - "Тверьэнерго"

№33 (с/п. 3 п. 10 п. 8)
ПАО "МРСК Центра" - "Тверьэнерго"

№34 (с/п. 3 п. 10 п. 8)
ПАО "МРСК Центра" - "Тверьэнерго"

№35 (с/п. 3 п. 10 п. 8)
ПАО "МРСК Центра" - "Тверьэнерго"








№36 (с/п. 3 п. 10 п. 8)
ПАО "МРСК Центра" - "Тверьэнерго"







№37 (с/п. 3 п. 10 п. 8)
ПАО "МРСК Центра" - "Тверьэнерго"

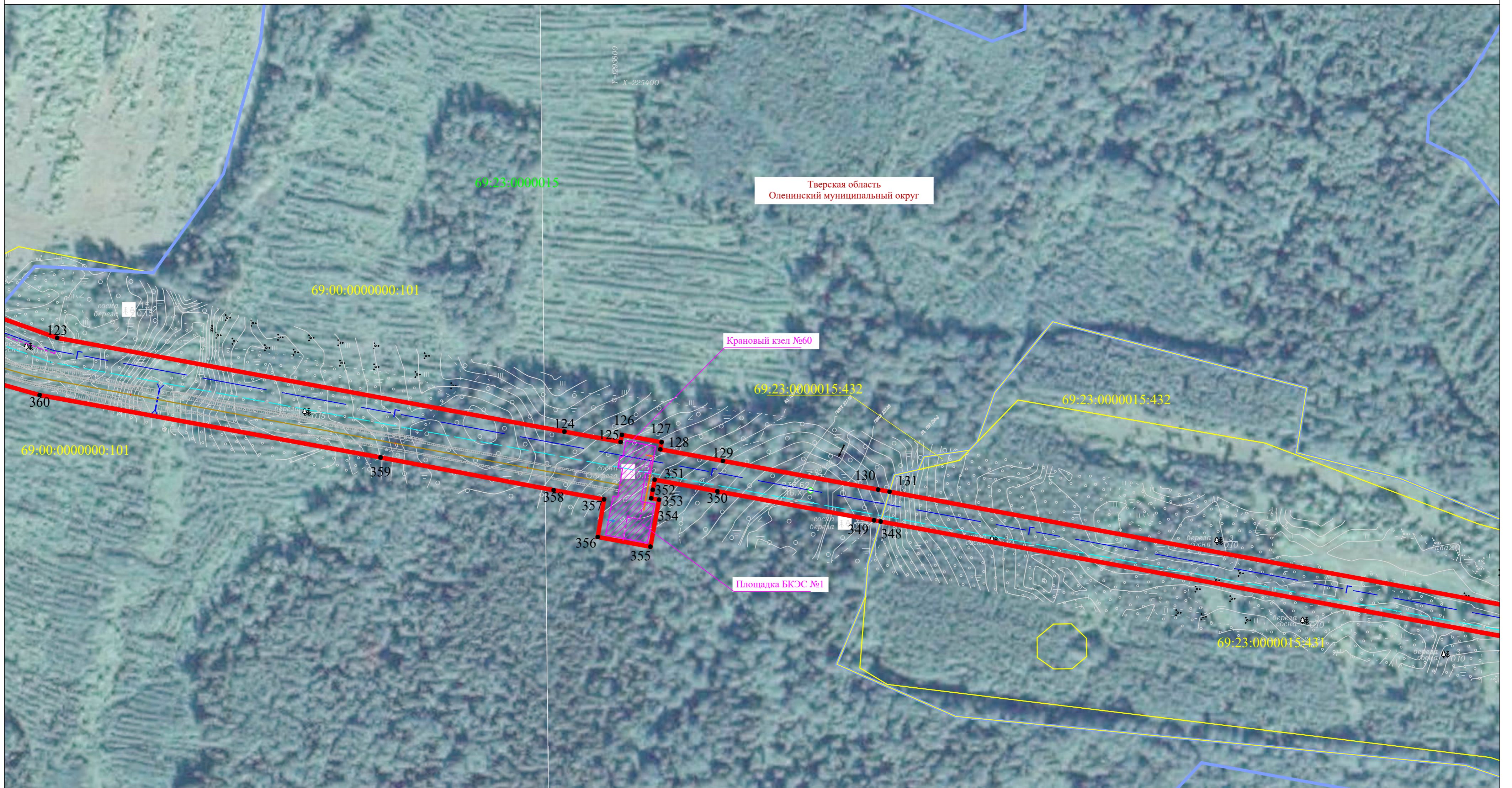
№38 (с/п. 3 п. 10 п. 8)
ПАО "МРСК Центра" - "Тверьэнерго"

№39 (с/п. 3 п. 10 п. 8)
ПАО "МРСК Центра" - "Тверьэнерго"

№40 (с/п. 3 п. 10 п. 8)
ПАО "МРСК Центра" - "Тверьэнерго"

- Условные знаки обозначения:
-  - проектная граница публичного сервитута
 -  1 - характерная точка публичного сервитута
 -  - граница кадастрового квартала
 - 69:23:0000023 - номер кадастрового квартала
 -  - граница земельных участков, в отношении которых испрашивается публичный сервитут
 - 69:00:0000000:101 - кадастровые номера земельных участков по сведениям ЕГРН, в отношении которых испрашивается публичный сервитут
 -  - границы административно-территориальных образований (муниципальных районов)
 -  - границы административно-территориальных образований (городских/сельских поселений)
 -  - существующие границы земель лесного фонда по сведениям ЕГРН (ЗОУИТ 69:00-15.1)

-  - ось проектируемого газопровода
-  - ось проектируемого кабеля ЭХЗ
-  - ось проектируемого кабеля ТЛМ
-  - ось проектируемого кабеля ВОЛС
-  - проектируемая подъездная автомобильная дорога
-  - обозначение проектируемых объектов (площадка БКЭС, Крановый узел, Камера пуска ОУ, ГРС Нелидово)

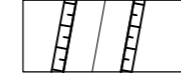



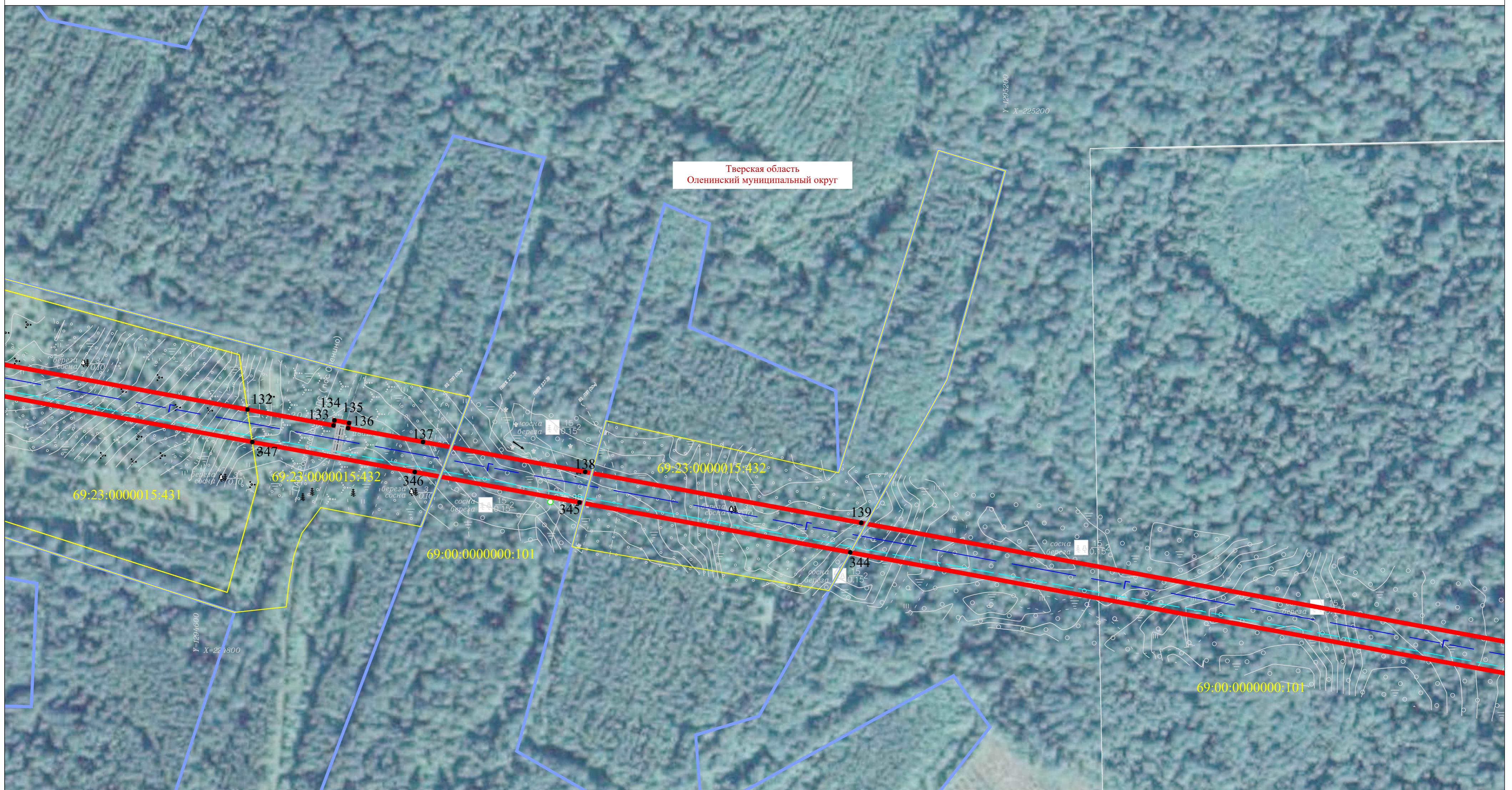
Тверская область
Оленинский муниципальный округ

Крановый узел №60

Площадка БКЭС №1

- Условные знаки обозначения:
- - проектная граница публичного сервитута
 - 1 - характерная точка публичного сервитута
 - - граница кадастрового квартала
 - 69:23:0000023 - номер кадастрового квартала
 - - граница земельных участков, в отношении которых испрашивается публичный сервитут
 - 69:00:0000000:101 - кадастровые номера земельных участков по сведениям ЕГРН, в отношении которых испрашивается публичный сервитут
 - - границы административно-территориальных образований (муниципальных районов)
 - - границы административно-территориальных образований (городских/сельских поселений)
 - - существующие границы земель лесного фонда по сведениям ЕГРН (ЗОУИТ 69:00-15.1)

- - ось проектируемого газопровода
- - ось проектируемого кабеля ЭХЗ
- - ось проектируемого кабеля ТЛМ
- - ось проектируемого кабеля ВОЛС
-  - проектируемая подъездная автомобильная дорога
-  - обозначение проектируемых объектов (площадка БКЭС, Крановый узел, Камера пуска ОУ, ГРС Нелидово)



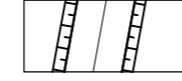

Тверская область
Оленинский муниципальный округ

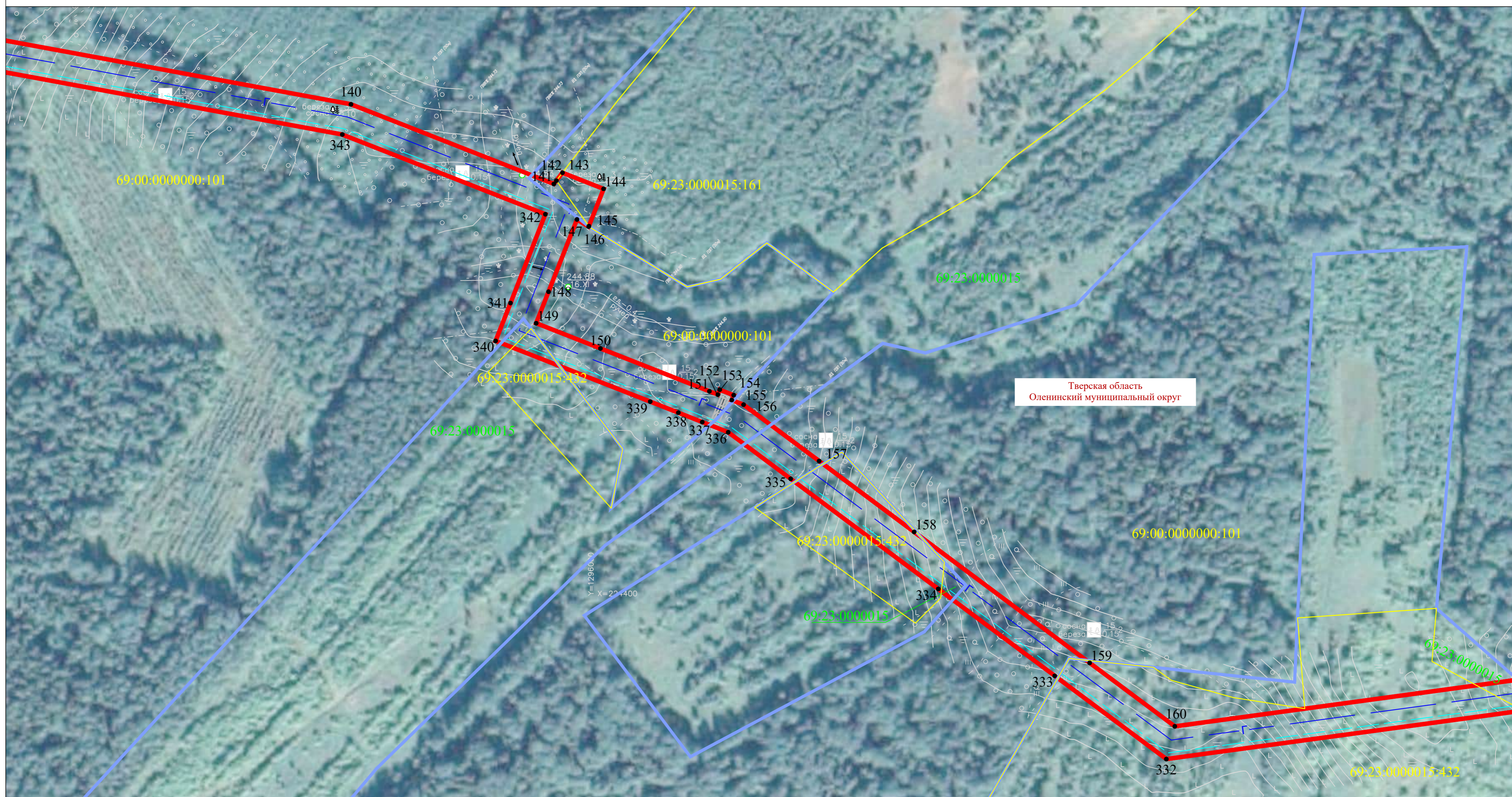
Y=205200
X=225200

Y=204600
X=224800

69:00:0000000:101

- Условные знаки обозначения:
- - проектная граница публичного сервитута
 - 1 - характерная точка публичного сервитута
 - - граница кадастрового квартала
 - 69:23:0000023 - номер кадастрового квартала
 - - граница земельных участков, в отношении которых испрашивается публичный сервитут
 - 69:00:0000000:101 - кадастровые номера земельных участков по сведениям ЕГРН, в отношении которых испрашивается публичный сервитут
 - - границы административно-территориальных образований (муниципальных районов)
 - - границы административно-территориальных образований (городских/сельских поселений)
 - - существующие границы земель лесного фонда по сведениям ЕГРН (ЗОУИТ 69:00-15.1)

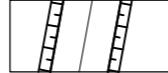

- - - - ось проектируемого газопровода
- - - - ось проектируемого кабеля ЭХЗ
- - ось проектируемого кабеля ТЛМ
- - - - ось проектируемого кабеля ВОЛС
-  - проектируемая подъездная автомобильная дорога
-  - обозначение проектируемых объектов (площадка БКЭС, Крановый узел, Камера пуска ОУ, ГРС Нелидово)

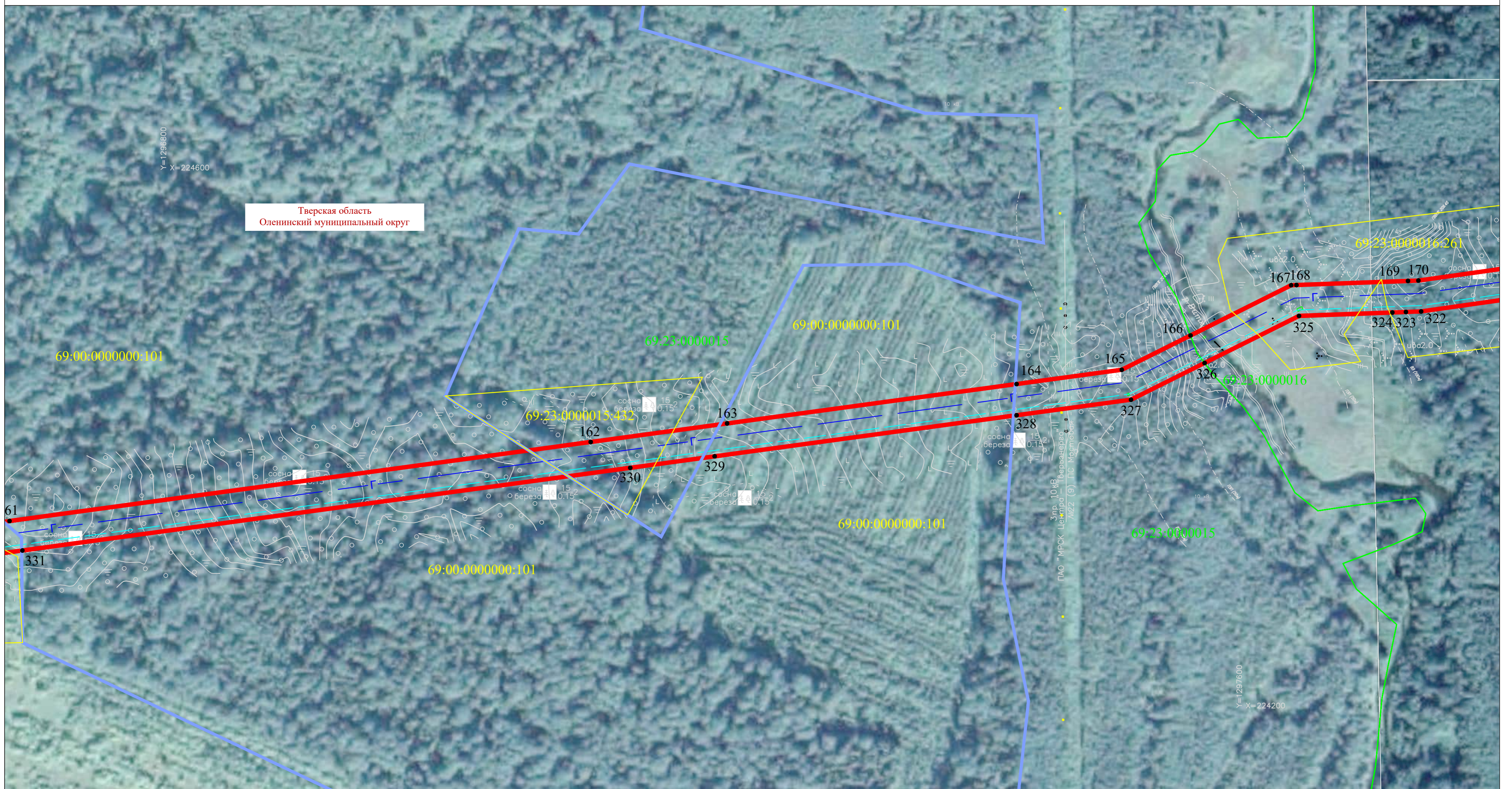


Тверская область
Оленинский муниципальный округ

Условные знаки обозначения:

- - проектная граница публичного сервитута
- 1 - характерная точка публичного сервитута
- - граница кадастрового квартала
- 69:23:0000023 - номер кадастрового квартала
- - граница земельных участков, в отношении которых испрашивается публичный сервитут
- 69:00:0000000:101 - кадастровые номера земельных участков по сведениям ЕГРН, в отношении которых испрашивается публичный сервитут
- - границы административно-территориальных образований (муниципальных районов)
- - границы административно-территориальных образований (городских/сельских поселений)
- - существующие границы земель лесного фонда по сведениям ЕГРН (ЗОУИТ 69:00-15.1)

- - - - ось проектируемого газопровода
- - - - ось проектируемого кабеля ЭХЗ
- - - - ось проектируемого кабеля ТЛМ
- - - - ось проектируемого кабеля ВОЛС
-  - проектируемая подъездная автомобильная дорога
-  - обозначение проектируемых объектов (площадка БКЭС, Крановый узел, Камера пуска ОУ, ГРС Нелидово)

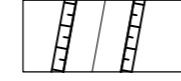



Тверская область
Оленинский муниципальный округ

3 пр. 10 кв
ПАО "МРОК Центр" "Тверьэнерго"
№22 (9) ПС "Могилы"

Масштаб 1:2000

- Условные знаки обозначения:
- - проектная граница публичного сервитута
 - 1 - характерная точка публичного сервитута
 - - граница кадастрового квартала
 - 69:23:0000023 - номер кадастрового квартала
 - - граница земельных участков, в отношении которых испрашивается публичный сервитут
 - 69:00:0000000:101 - кадастровые номера земельных участков по сведениям ЕГРН, в отношении которых испрашивается публичный сервитут
 - - границы административно-территориальных образований (муниципальных районов)
 - - границы административно-территориальных образований (городских/сельских поселений)
 - - существующие границы земель лесного фонда по сведениям ЕГРН (ЗООИТ 69:00-15.1)

- - - - ось проектируемого газопровода
- - - - ось проектируемого кабеля ЭХЗ
- - - - ось проектируемого кабеля ТЛМ
- - - - ось проектируемого кабеля ВОЛС
-  - проектируемая подъездная автомобильная дорога
-  - обозначение проектируемых объектов (площадка БКЭС, Крановый узел, Камера пуска ОУ, ГРС Нелидово)

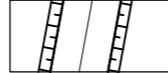



Тверская область
Оленинский муниципальный округ

Y=1298600
X=224400

Условные знаки обозначения:

- - проектная граница публичного сервитута
- 1 - характерная точка публичного сервитута
- - граница кадастрового квартала
- 69:23:0000023 - номер кадастрового квартала
- - граница земельных участков, в отношении которых испрашивается публичный сервитут
- 69:00:0000000:101 - кадастровые номера земельных участков по сведениям ЕГРН, в отношении которых испрашивается публичный сервитут
- - границы административно-территориальных образований (муниципальных районов)
- - границы административно-территориальных образований (городских/сельских поселений)
- - существующие границы земель лесного фонда по сведениям ЕГРН (ЗООИТ 69:00-15.1)

- - - - ось проектируемого газопровода
- - - - ось проектируемого кабеля ЭХЗ
- - ось проектируемого кабеля ТЛМ
- - - - ось проектируемого кабеля ВОЛС
-  - проектируемая подъездная автомобильная дорога
-  - обозначение проектируемых объектов (площадка БКЭС, Крановый узел, Камера пуска ОУ, ГРС Нелидово)



Масштаб 1:2000

Условные знаки обозначения:

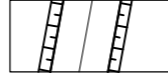

- - проектная граница публичного сервитута
- 1 - характерная точка публичного сервитута
- - граница кадастрового квартала
- 69:23:0000023 - номер кадастрового квартала
- - граница земельных участков, в отношении которых испрашивается публичный сервитут
- 69:00:0000000:101 - кадастровые номера земельных участков по сведениям ЕГРН, в отношении которых испрашивается публичный сервитут
- - границы административно-территориальных образований (муниципальных районов)
- - границы административно-территориальных образований (городских/сельских поселений)
- - существующие границы земель лесного фонда по сведениям ЕГРН (ЗООИТ 69:00-15.1)

- - - - ось проектируемого газопровода
- - - - ось проектируемого кабеля ЭХЗ
- - - - ось проектируемого кабеля ТЛМ
- - - - ось проектируемого кабеля ВОЛС
- проектируемая подъездная автомобильная дорога
- обозначение проектируемых объектов (площадка БКЭС, Крановый узел, Камера пуска ОУ, ГРС Нелидово)

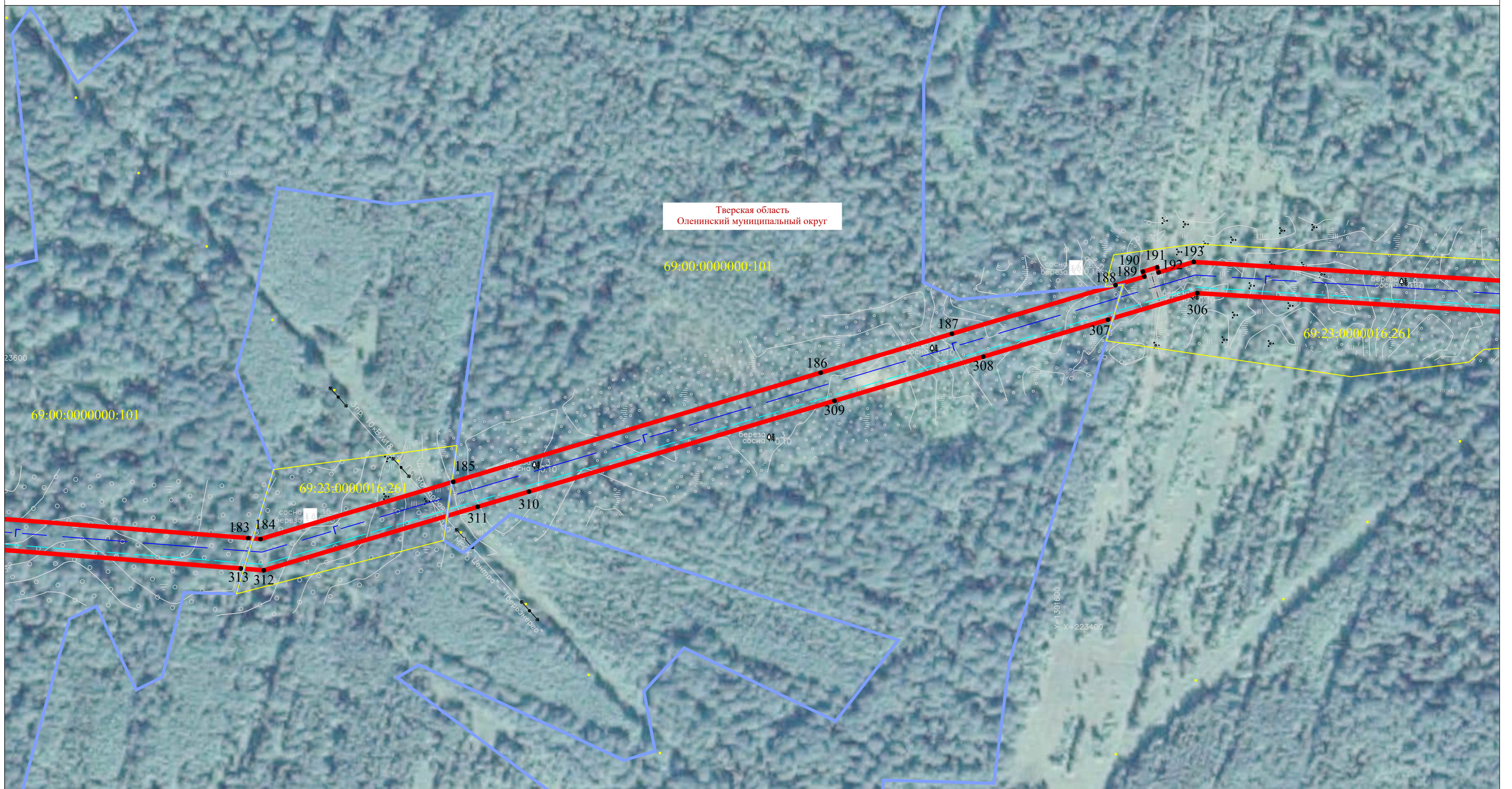


Условные знаки обозначения:

- - проектная граница публичного сервитута
- 1 - характерная точка публичного сервитута
- - граница кадастрового квартала
- 69:23:0000023 - номер кадастрового квартала
- - граница земельных участков, в отношении которых испрашивается публичный сервитут
- 69:00:0000000:101 - кадастровые номера земельных участков по сведениям ЕГРН, в отношении которых испрашивается публичный сервитут
- - границы административно-территориальных образований (муниципальных районов)
- - границы административно-территориальных образований (городских/сельских поселений)
- - существующие границы земель лесного фонда по сведениям ЕГРН (ЗООИТ 69:00-15.1)

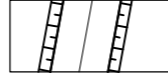

- - - - ось проектируемого газопровода
- - - - ось проектируемого кабеля ЭХЗ
- - - - ось проектируемого кабеля ТЛМ
- - - - ось проектируемого кабеля ВОЛС
-  - проектируемая подъездная автомобильная дорога
-  - обозначение проектируемых объектов (площадка БКЭС, Крановый узел, Камера пуска ОУ, ГРС Нелидово)

Масштаб 1:2000



Условные знаки обозначения:

- - проектная граница публичного сервитута
- 1 - характерная точка публичного сервитута
- - граница кадастрового квартала
- 69:23:0000023 - номер кадастрового квартала
- - граница земельных участков, в отношении которых испрашивается публичный сервитут
- 69:00:000000:101 - кадастровые номера земельных участков по сведениям ЕГРН, в отношении которых испрашивается публичный сервитут
- - границы административно-территориальных образований (муниципальных районов)
- - границы административно-территориальных образований (городских/сельских поселений)
- - существующие границы земель лесного фонда по сведениям ЕГРН (ЗОУИТ 69:00-15.1)

- - - - ось проектируемого газопровода
- - - - ось проектируемого кабеля ЭХЗ
- - ось проектируемого кабеля ТЛМ
- - - - ось проектируемого кабеля ВОЛС
-  - проектируемая подъездная автомобильная дорога
-  - обозначение проектируемых объектов (площадка БКЭС, Крановый узел, Камера пуска ОУ, ГРС Нелидово)





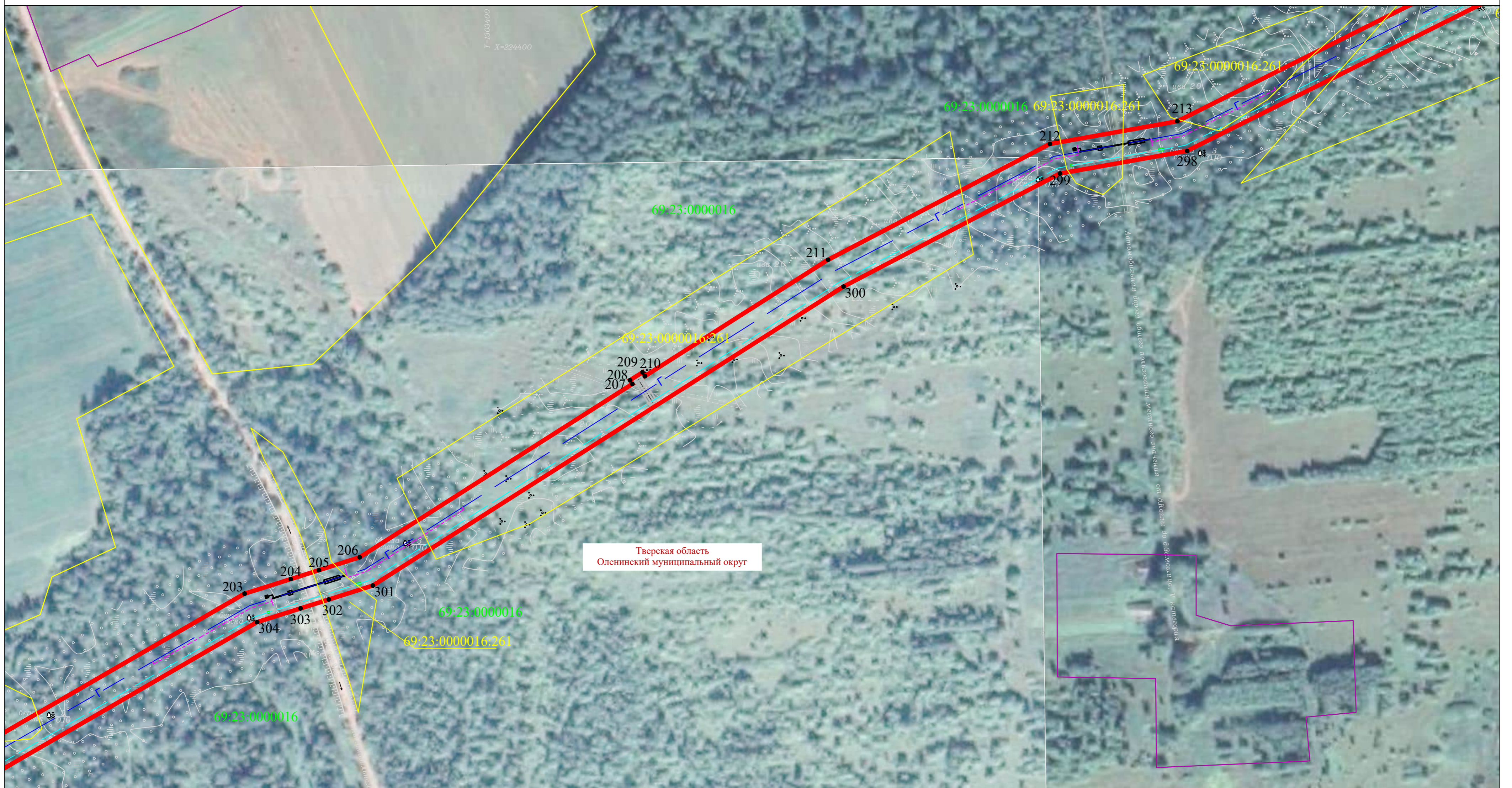
Тверская область
Оленинский муниципальный округ

Масштаб 1:2000

Условные знаки обозначения:

- - проектная граница публичного сервитута
- 1 - характерная точка публичного сервитута
- - граница кадастрового квартала
- 69:23:0000016 - номер кадастрового квартала
- - граница земельных участков, в отношении которых испрашивается публичный сервитут
- 69:00:0000000:101 - кадастровые номера земельных участков по сведениям ЕГРН, в отношении которых испрашивается публичный сервитут
- - границы административно-территориальных образований (муниципальных районов)
- - границы административно-территориальных образований (городских/сельских поселений)
- - существующие границы земель лесного фонда по сведениям ЕГРН (ЗООИТ 69:00-15.1)

- - - - ось проектируемого газопровода
- - - - ось проектируемого кабеля ЭХЗ
- - - - ось проектируемого кабеля ТЛМ
- - - - ось проектируемого кабеля ВОЛС
-  - проектируемая подъездная автомобильная дорога
-  - обозначение проектируемых объектов (площадка БКЭС, Крановый узел, Камера пуска ОУ, ГРС Нелидово)

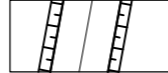



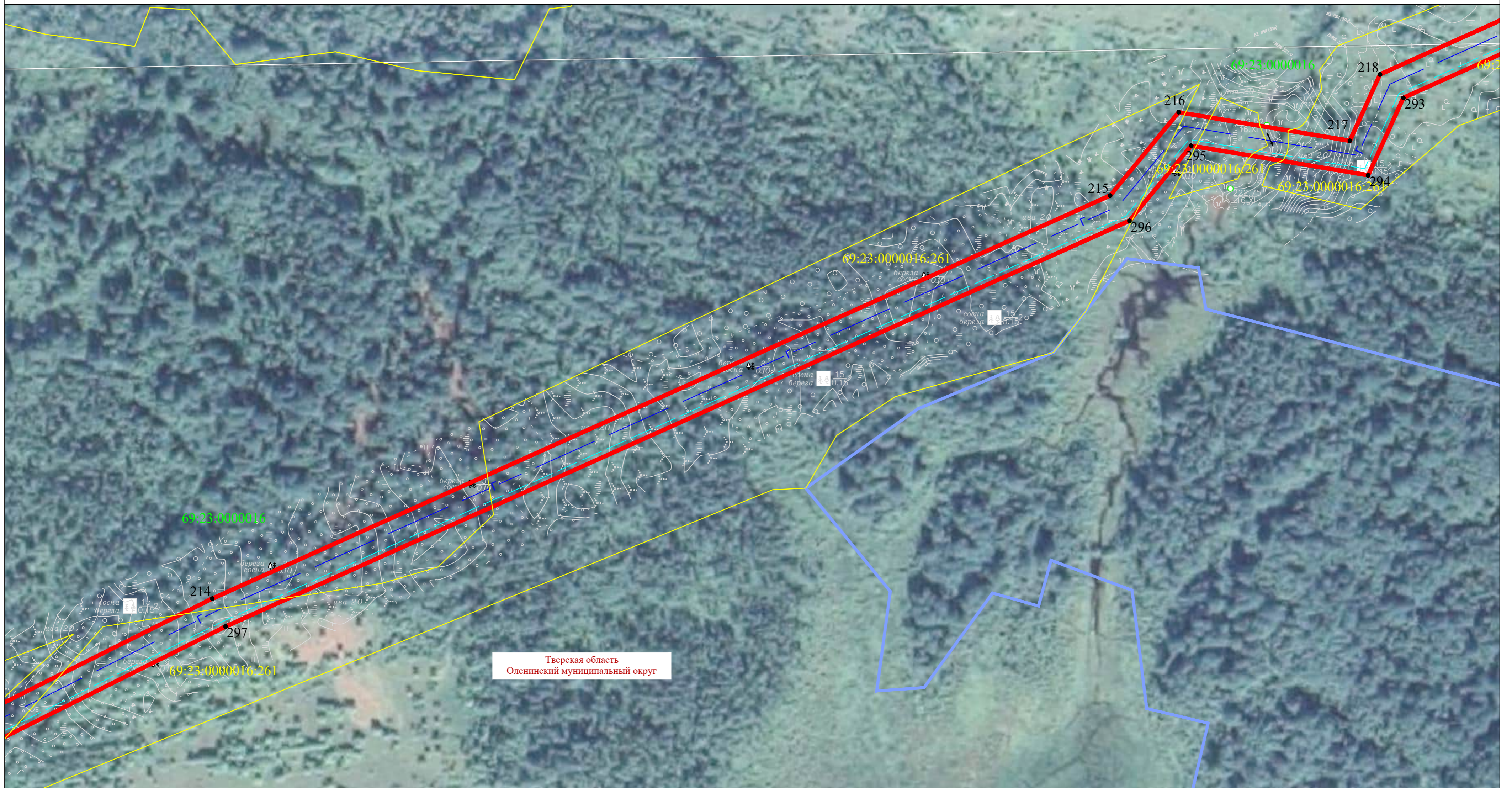
Тверская область
Оленинский муниципальный округ

Датум обработки: 08.08.2018
Получено: 08.08.2018
Исполнитель: И.И.И.

Условные знаки обозначения:

- - проектная граница публичного сервитута
- 1 - характерная точка публичного сервитута
- - граница кадастрового квартала
- 69:23:0000023 - номер кадастрового квартала
- - граница земельных участков, в отношении которых испрашивается публичный сервитут
- 69:00:0000000:101 - кадастровые номера земельных участков по сведениям ЕГРН, в отношении которых испрашивается публичный сервитут
- - границы административно-территориальных образований (муниципальных районов)
- - границы административно-территориальных образований (городских/сельских поселений)
- - существующие границы земель лесного фонда по сведениям ЕГРН (ЗООИТ 69:00-15.1)

- - ось проектируемого газопровода
- - ось проектируемого кабеля ЭХЗ
- - ось проектируемого кабеля ТЛМ
- - ось проектируемого кабеля ВОЛС
-  - проектируемая подъездная автомобильная дорога
-  - обозначение проектируемых объектов (площадка БКЭС, Крановый узел, Камера пуска ОУ, ГРС Нелидово)





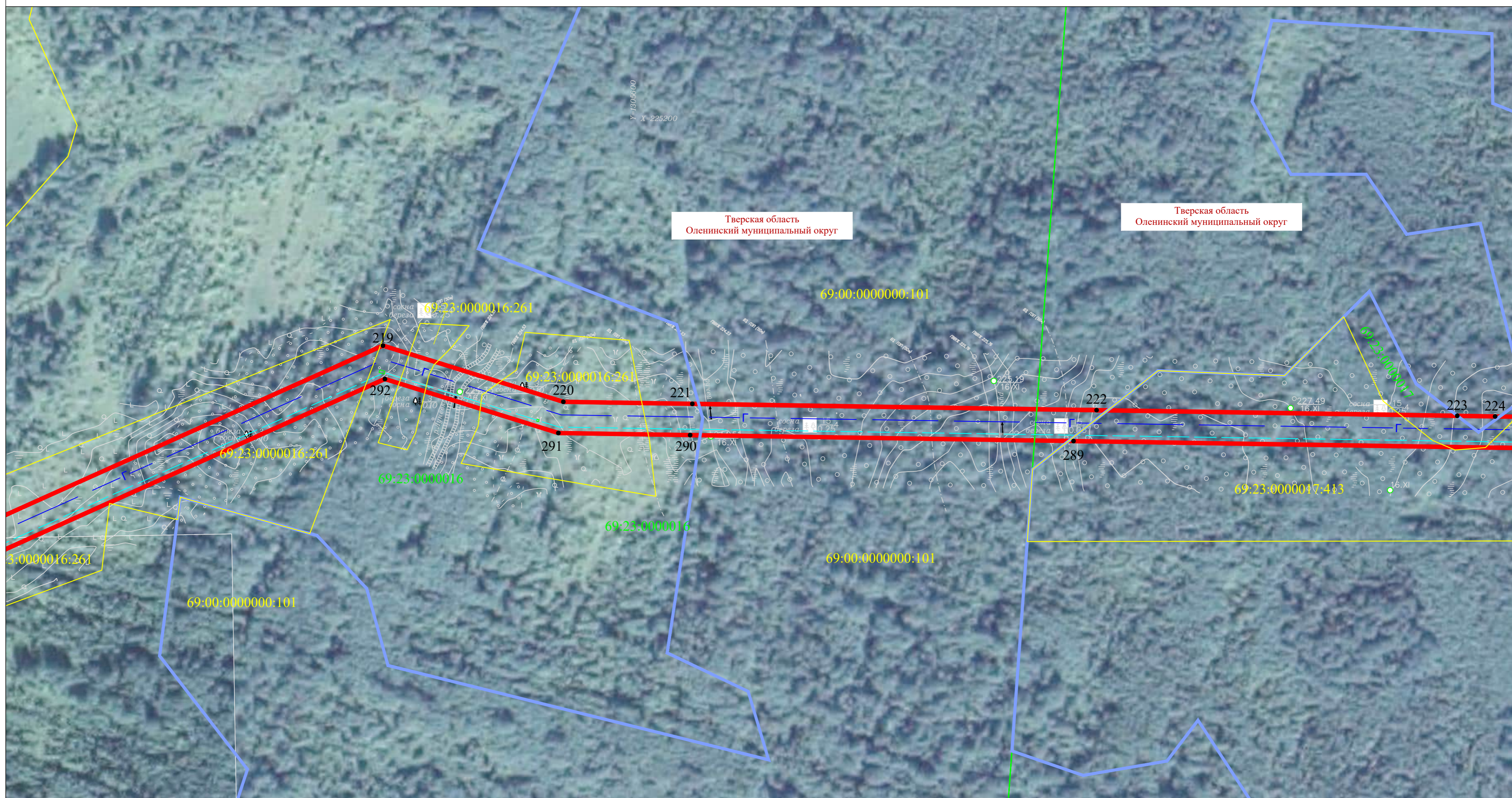
Тверская область
Оленинский муниципальный округ

Масштаб 1:2000

Условные знаки обозначения:

- - проектная граница публичного сервитута
- 1 - характерная точка публичного сервитута
- - граница кадастрового квартала
- 69:23:0000016 - номер кадастрового квартала
- - граница земельных участков, в отношении которых испрашивается публичный сервитут
- 69:00:0000000:101 - кадастровые номера земельных участков по сведениям ЕГРН, в отношении которых испрашивается публичный сервитут
- - границы административно-территориальных образований (муниципальных районов)
- - границы административно-территориальных образований (городских/сельских поселений)
- - существующие границы земель лесного фонда по сведениям ЕГРН (ЗОУИТ 69:00-15.1)

- - - - ось проектируемого газопровода
- - - - ось проектируемого кабеля ЭХЗ
- - ось проектируемого кабеля ТЛМ
- - - - ось проектируемого кабеля ВОЛС
-  - проектируемая подъездная автомобильная дорога
-  - обозначение проектируемых объектов (площадка БКЭС, Крановый узел, Камера пуска ОУ, ГРС Нелидово)

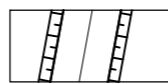



Тверская область
Оленинский муниципальный округ

Тверская область
Оленинский муниципальный округ

Условные знаки обозначения:

- - проектная граница публичного сервитута
- 1 - характерная точка публичного сервитута
- - граница кадастрового квартала
- 69:23:000000:16:261 - номер кадастрового квартала
- - граница земельных участков, в отношении которых испрашивается публичный сервитут
- 69:00:000000:101 - кадастровые номера земельных участков по сведениям ЕГРН, в отношении которых испрашивается публичный сервитут
- - границы административно-территориальных образований (муниципальных районов)
- - границы административно-территориальных образований (городских/сельских поселений)
- - существующие границы земель лесного фонда по сведениям ЕГРН (ЗОНИТ 69:00-15.1)

- - - - ось проектируемого газопровода
- - - - ось проектируемого кабеля ЭХЗ
- - - - ось проектируемого кабеля ТЛМ
- - - - ось проектируемого кабеля ВОЛС
-  - проектируемая подъездная автомобильная дорога
-  - обозначение проектируемых объектов (площадка БКЭС, Крановый узел, Камера пуска ОУ, ГРС Нелидово)

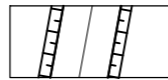



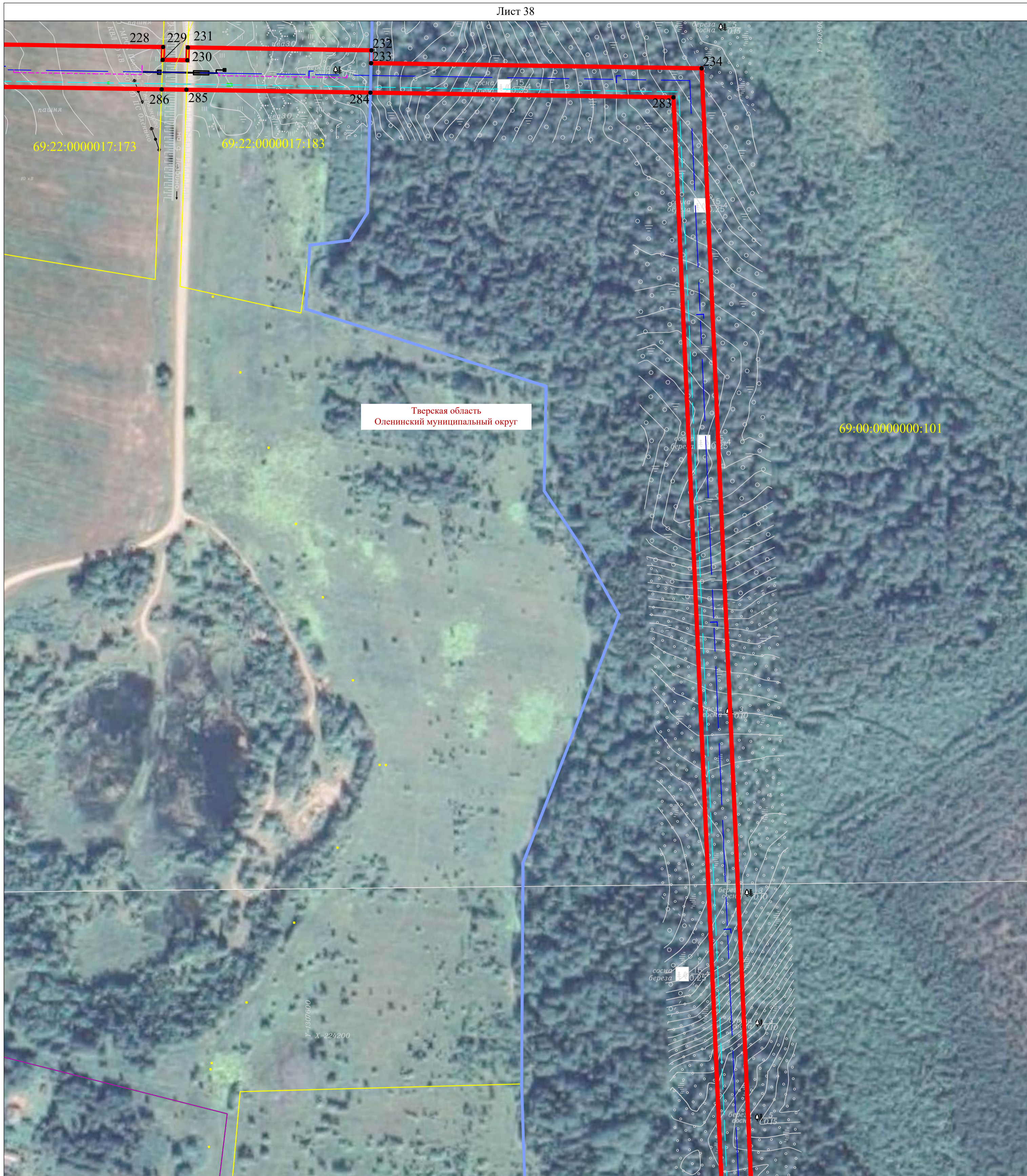
Тверская область
Оленинский муниципальный округ

Масштаб 1:2000

Условные знаки обозначения:

- - проектная граница публичного сервитута
- 1 - характерная точка публичного сервитута
- - граница кадастрового квартала
- 69:23:0000023 - номер кадастрового квартала
- - граница земельных участков, в отношении которых испрашивается публичный сервитут
- 69:00:0000000:101 - кадастровые номера земельных участков по сведениям ЕГРН, в отношении которых испрашивается публичный сервитут
- - границы административно-территориальных образований (муниципальных районов)
- - границы административно-территориальных образований (городских/сельских поселений)
- - существующие границы земель лесного фонда по сведениям ЕГРН (ЗОУИТ 69:00-15.1)

- - - - ось проектируемого газопровода
- - - - ось проектируемого кабеля ЭХЗ
- - ось проектируемого кабеля ТЛМ
- - - - ось проектируемого кабеля ВОЛС
-  - проектируемая подъездная автомобильная дорога
-  - обозначение проектируемых объектов (площадка БКЭС, Крановый узел, Камера пуска ОУ, ГРС Нелидово)

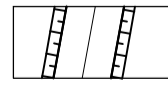



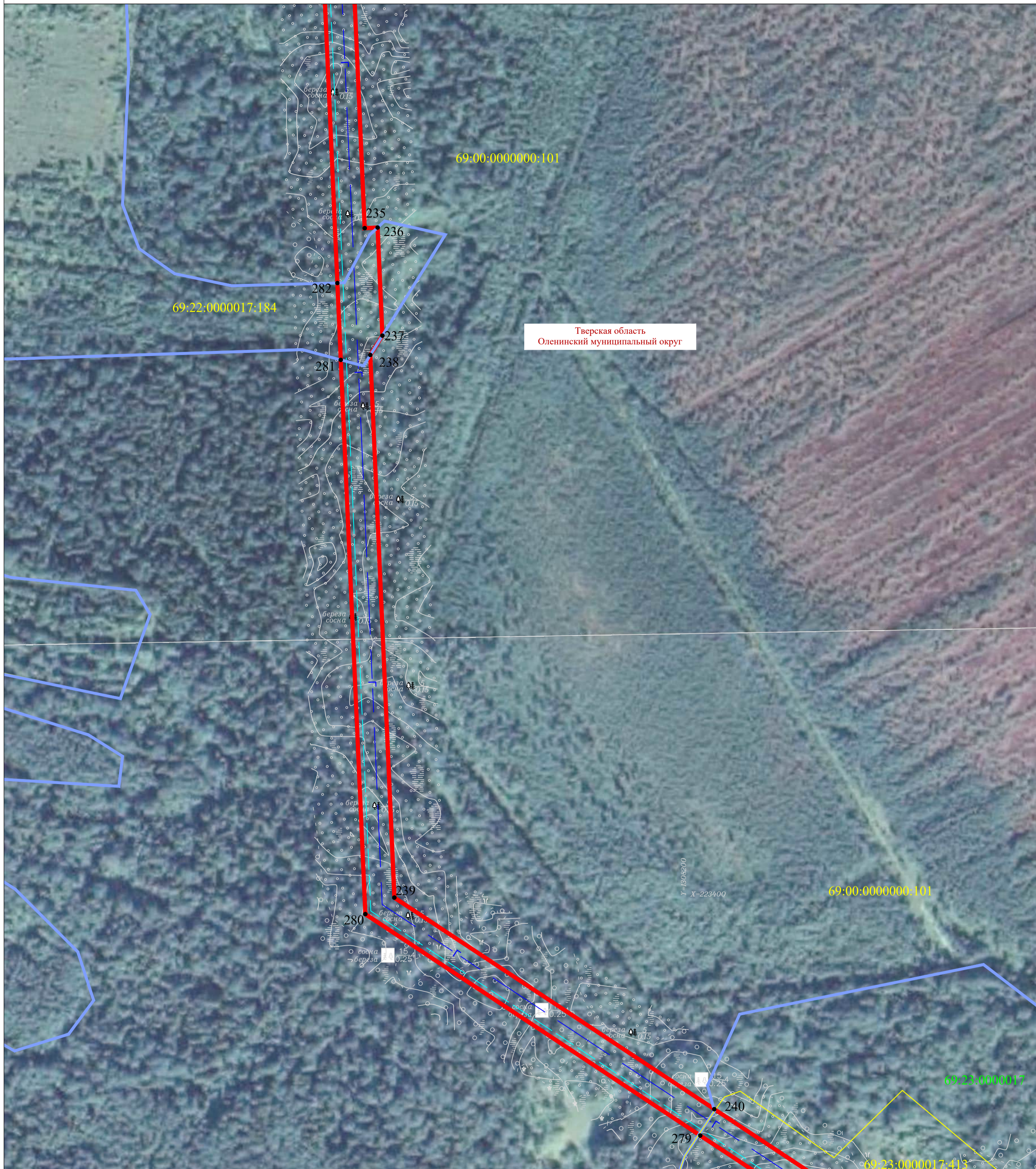
69:00:000000:101

Тверская область
Оленинский муниципальный округ

Условные знаки обозначения:

- - проектная граница публичного сервитута
- 1 - характерная точка публичного сервитута
- - граница кадастрового квартала
- 69:23:0000023 - номер кадастрового квартала
- - граница земельных участков, в отношении которых испрашивается публичный сервитут
- 69:00:0000000:101 - кадастровые номера земельных участков по сведениям ЕГРН, в отношении которых испрашивается публичный сервитут
- - границы административно-территориальных образований (муниципальных районов)
- - границы административно-территориальных образований (городских/сельских поселений)
- - существующие границы земель лесного фонда по сведениям ЕГРН (ЗОУИТ 69:00-15.1)



- - - - ось проектируемого газопровода
- - - - ось проектируемого кабеля ЭХЗ
- - - - ось проектируемого кабеля ТЛМ
- - - - ось проектируемого кабеля ВОЛС
-  - проектируемая подъездная автомобильная дорога
-  - обозначение проектируемых объектов (площадка БКЭС, Крановый узел, Камера пуска ОУ, ГРС Нелидово)

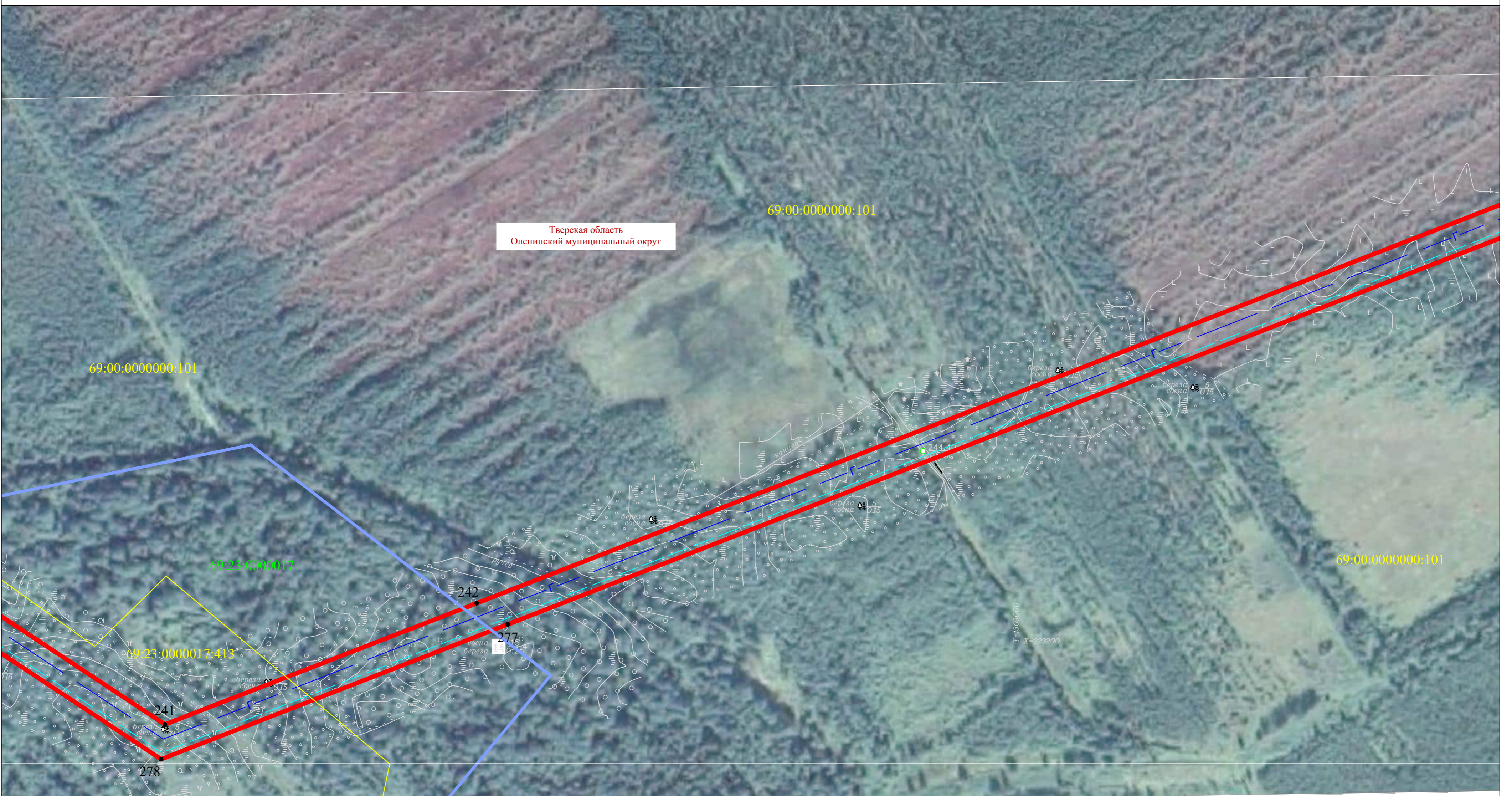


Масштаб 1:2000

Условные знаки обозначения:

- - проектная граница публичного сервитута
- 1 - характерная точка публичного сервитута
- - граница кадастрового квартала
- 69:23:0000023 - номер кадастрового квартала
- - граница земельных участков, в отношении которых испрашивается публичный сервитут
- 69:00:000000:101 - кадастровые номера земельных участков по сведениям ЕГРН, в отношении которых испрашивается публичный сервитут
- - границы административно-территориальных образований (муниципальных районов)
- - границы административно-территориальных образований (городских/сельских поселений)
- - существующие границы земель лесного фонда по сведениям ЕГРН (ЗОУИТ 69:00-15.1)

- - - - ось проектируемого газопровода
- - - - ось проектируемого кабеля ЭХЗ
- - - - ось проектируемого кабеля ТЛМ
- - - - ось проектируемого кабеля ВОЛС
-  - проектируемая подъездная автомобильная дорога
-  - обозначение проектируемых объектов (площадка БКЭС, Крановый узел, Камера пуска ОУ, ГРС Нелидово)



Тверская область
Оленинский муниципальный округ

69:00:0000000:101

69:00:0000000:101

69:23:0000017

69:00:0000000:101

69:23:0000017:413

Y=1305000
X=233200

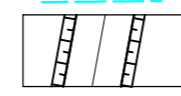

242

277

241

278

- Условные знаки обозначения:
- - проектная граница публичного сервитута
 - 1 - характерная точка публичного сервитута
 - - граница кадастрового квартала
 - 69:23:0000023 - номер кадастрового квартала
 - - граница земельных участков, в отношении которых испрашивается публичный сервитут
 - 69:00:0000000:101 - кадастровые номера земельных участков по сведениям ЕГРН, в отношении которых испрашивается публичный сервитут
 - - границы административно-территориальных образований (муниципальных районов)
 - - границы административно-территориальных образований (городских/сельских поселений)
 - - существующие границы земель лесного фонда по сведениям ЕГРН (ЗОУИТ 69:00-15.1)

- - - - ось проектируемого газопровода
- - - - ось проектируемого кабеля ЭХЗ
- - - - ось проектируемого кабеля ТЛМ
- - - - ось проектируемого кабеля ВОЛС
-  - проектируемая подъездная автомобильная дорога
-  - обозначение проектируемых объектов (площадка БКЭС, Крановый узел, Камера пуска ОУ, ГРС Нелидово)

Масштаб 1:2000










Тверская область
Оленинский муниципальный округ







69:00:0000000:101

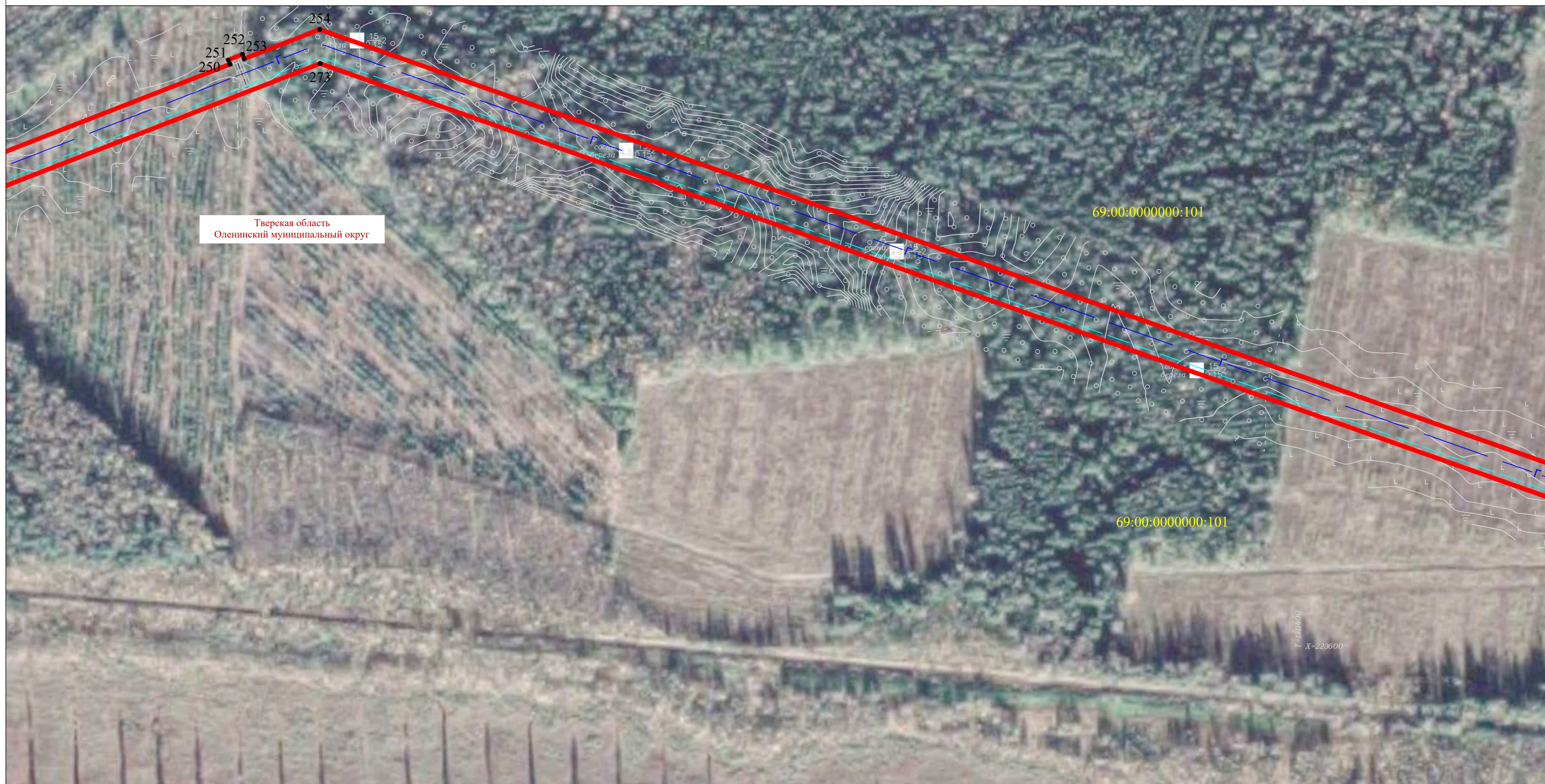
69:00:0000000:101

Масштаб 1:2000

Условные знаки обозначения:

-  - проектная граница публичного сервитута
-  1 - характерная точка публичного сервитута
-  - граница кадастрового квартала
- 69:23:0000023 - номер кадастрового квартала
-  - граница земельных участков, в отношении которых испрашивается публичный сервитут
- 69:00:0000000:101 - кадастровые номера земельных участков по сведениям ЕГРН, в отношении которых испрашивается публичный сервитут
-  - границы административно-территориальных образований (муниципальных районов)
-  - границы административно-территориальных образований (городских/сельских поселений)
-  - существующие границы земель лесного фонда по сведениям ЕГРН (ЗООИТ 69:00-15.1)








-  - ось проектируемого газопровода
-  - ось проектируемого кабеля ЭХЗ
-  - ось проектируемого кабеля ТЛМ
-  - ось проектируемого кабеля ВОЛС
-  - проектируемая подъездная автомобильная дорога
-  - обозначение проектируемых объектов (площадка БКЭС, Крановый узел, Камера пуска ОУ, ГРС Нелидово)









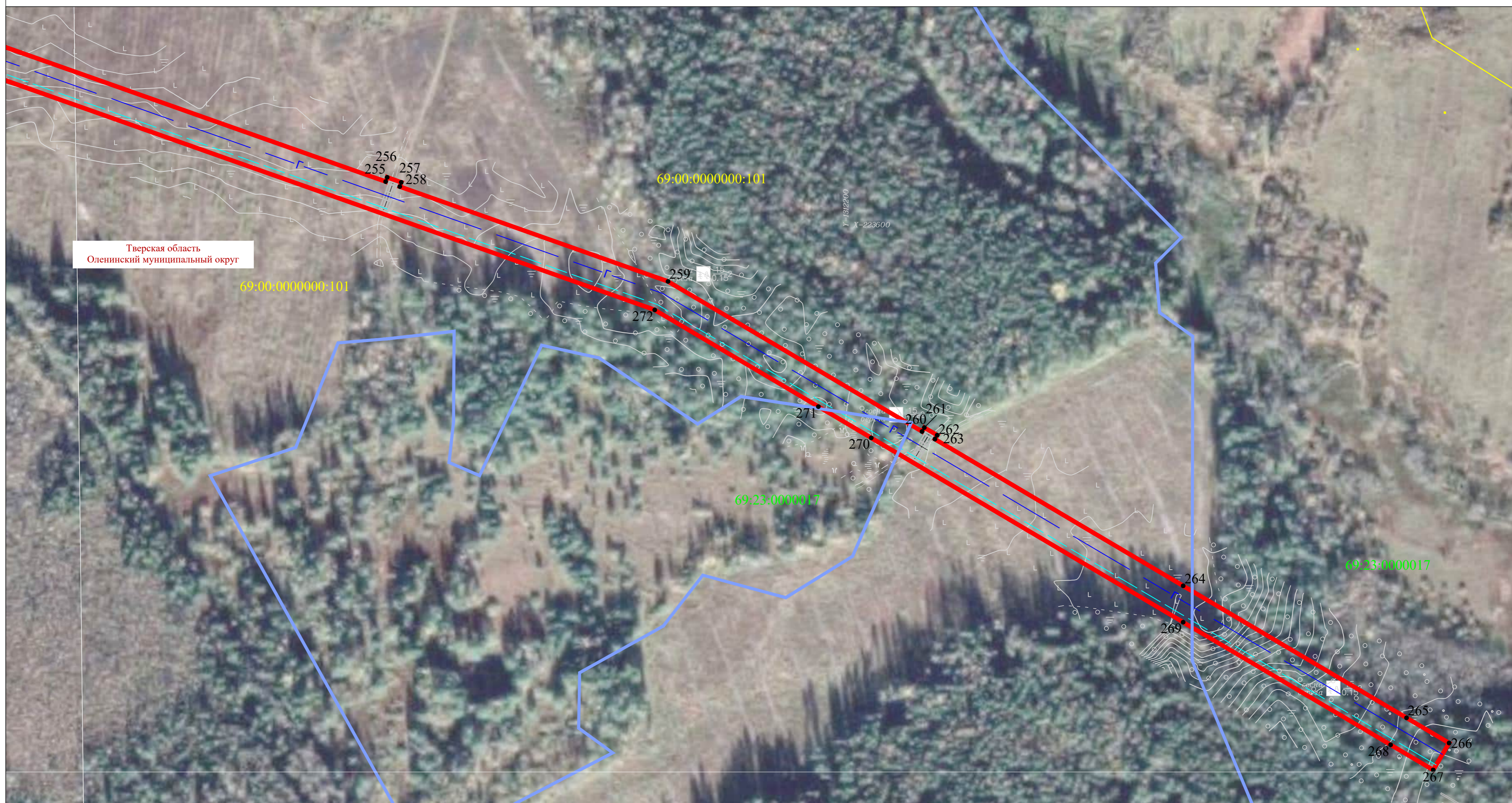
Тверская область
Оленинский муниципальный округ

Масштаб 1:2000

Условные знаки обозначения:

-  - проектная граница публичного сервитута
-  1 - характерная точка публичного сервитута
-  - граница кадастрового квартала
- 69:23:0000023 - номер кадастрового квартала
-  - граница земельных участков, в отношении которых испрашивается публичный сервитут
- 69:00:000000:101 - кадастровые номера земельных участков по сведениям ЕГРН, в отношении которых испрашивается публичный сервитут
-  - границы административно-территориальных образований (муниципальных районов)
-  - границы административно-территориальных образований (городских/сельских поселений)
-  - существующие границы земель лесного фонда по сведениям ЕГРН (ЗООИТ 69:00-15.1)

-  - ось проектируемого газопровода
-  - ось проектируемого кабеля ЭХЗ
-  - ось проектируемого кабеля ТЛМ
-  - ось проектируемого кабеля ВОЛС
-  - проектируемая подъездная автомобильная дорога
-  - обозначение проектируемых объектов (площадка БКЭС, Крановый узел, Камера пуска ОУ, ГРС Нелидово)



Масштаб 1:2000

Условные знаки обозначения:

- | | | | |
|--|---|--|--|
| | - проектная граница публичного сервитута | | - ось проектируемого газопровода |
| | - характерная точка публичного сервитута | | - ось проектируемого кабеля ЭХЗ |
| | - граница кадастрового квартала | | - ось проектируемого кабеля ТЛМ |
| | - номер кадастрового квартала | | - ось проектируемого кабеля ВОЛС |
| | - граница земельных участков, в отношении которых испрашивается публичный сервитут | | - проектируемая подъездная автомобильная дорога |
| | - кадастровые номера земельных участков по сведениям ЕГРН, в отношении которых испрашивается публичный сервитут | | - обозначение проектируемых объектов (площадка БКЭС, Крановый узел, Камера пуска ОУ, ГРС Нелидово) |
| | - границы административно-территориальных образований (муниципальных районов) | | |
| | - границы административно-территориальных образований (городских/сельских поселений) | | |
| | - существующие границы земель лесного фонда по сведениям ЕГРН (ЗООИТ 69:00-15.1) | | |