

ОПИСАНИЕ МЕСТОПОЛОЖЕНИЯ ГРАНИЦ

Публичный сервитут в отношении земель и земельных участков в целях складирования строительных и иных материалов, возведения некапитальных строений, сооружений (включая ограждения, бытовки, навесы) и (или) размещения строительной техники, которые необходимы для обеспечения строительства линейного объекта системы газоснабжения и его неотъемлемых технологических частей объекта федерального значения «Газопровод-отвод Ржев-Оленино-Нелидово-Западная Двина 3-й пусковой комплекс. ГРС Западная Двина»

(наименование объекта, местоположение границ которого описано (далее - объект))

Раздел 1

Сведения об объекте

| № п/п | Характеристики объекта | Описание характеристик |
|-------|---|--|
| 1 | 2 | 3 |
| 1. | Местоположение объекта | Тверская область, район Нелидовский, город Нелидово |
| 2. | Площадь объекта +/- величина погрешности определения площади (Р +/- Дельта Р) | 84266 +/- 102 м ² |
| 3. | Иные характеристики объекта | Публичный сервитут в отношении земель и земельных участков в целях складирования строительных и иных материалов, возведения некапитальных строений, сооружений (включая ограждения, бытовки, навесы) и (или) размещения строительной техники, которые необходимы для обеспечения строительства линейного объекта системы газоснабжения и его неотъемлемых технологических частей объекта федерального значения «Газопровод-отвод Ржев-Оленино-Нелидово-Западная Двина 3-й пусковой комплекс. ГРС Западная Двина» сроком 2 года 6 месяцев; в пользу ООО "Газпром газификация" (ИНН 7813655197, ОГРН 1217800107744, юридический адрес и фактический адрес: 194044, Санкт- Петербург, вн. тер. г. Муниципальный округ Сампсониевское, пр-кт Большой Сампсониевский, д. 60, литера А, тел. +7 (812)613-33-00, адрес элект.почты: s.korotaeva@eoggazprom.ru |

Раздел 2

Сведения о местоположении границ объекта

1. Система координат МСК-69, зона 1

2. Сведения о характерных точках границ объекта

| Обозначение характерных точек границ | Координаты, м | | Метод определения координат характерной точки | Средняя квадратическая погрешность положения характерной точки (Mt), м | Описание обозначения точки на местности (при наличии) |
|--|---------------|------------|--|---|---|
| | X | Y | | | |
| 1 | 2 | 3 | 4 | 5 | 6 |
| 1 | 224967.84 | 1275642.39 | Аналитический метод | 0.10 | Закрепление отсутствует |
| 2 | 224982.84 | 1275642.00 | Аналитический метод | 0.10 | Закрепление отсутствует |
| 3 | 224982.89 | 1275644.01 | Аналитический метод | 0.10 | Закрепление отсутствует |
| 4 | 224967.89 | 1275644.39 | Аналитический метод | 0.10 | Закрепление отсутствует |
| 1 | 224967.84 | 1275642.39 | Аналитический метод | 0.10 | Закрепление отсутствует |
| 5 | 225085.76 | 1275639.49 | Аналитический метод | 0.10 | Закрепление отсутствует |
| 6 | 225097.76 | 1275639.20 | Аналитический метод | 0.10 | Закрепление отсутствует |
| 7 | 225098.05 | 1275651.20 | Аналитический метод | 0.10 | Закрепление отсутствует |
| 8 | 225086.06 | 1275651.49 | Аналитический метод | 0.10 | Закрепление отсутствует |
| 5 | 225085.76 | 1275639.49 | Аналитический метод | 0.10 | Закрепление отсутствует |
| 9 | 225379.68 | 1275546.25 | Аналитический метод | 0.10 | Закрепление отсутствует |
| 10 | 225363.68 | 1275546.64 | Аналитический метод | 0.10 | Закрепление отсутствует |
| 11 | 225363.26 | 1275529.65 | Аналитический метод | 0.10 | Закрепление отсутствует |
| 12 | 225385.77 | 1275529.09 | Аналитический метод | 0.10 | Закрепление отсутствует |
| 13 | 225387.74 | 1275609.07 | Аналитический метод | 0.10 | Закрепление отсутствует |
| 14 | 225381.24 | 1275609.19 | Аналитический метод | 0.10 | Закрепление отсутствует |
| 9 | 225379.68 | 1275546.25 | Аналитический метод | 0.10 | Закрепление отсутствует |
| 15 | 225620.39 | 1275626.36 | Аналитический метод | 0.10 | Закрепление отсутствует |
| 16 | 225632.39 | 1275626.07 | Аналитический метод | 0.10 | Закрепление отсутствует |
| 17 | 225632.68 | 1275638.06 | Аналитический метод | 0.10 | Закрепление отсутствует |
| 18 | 225620.68 | 1275638.36 | Аналитический метод | 0.10 | Закрепление отсутствует |
| 15 | 225620.39 | 1275626.36 | Аналитический метод | 0.10 | Закрепление отсутствует |

| 2. Сведения о характерных точках границ объекта | | | | | |
|---|---------------|------------|--|---|---|
| Обозначение характерных точек границ | Координаты, м | | Метод определения координат характерной точки | Средняя квадратическая погрешность положения характерной точки (Mt), м | Описание обозначения точки на местности (при наличии) |
| | X | Y | | | |
| 1 | 2 | 3 | 4 | 5 | 6 |
| 19 | 225748.99 | 1276832.24 | Аналитический метод | 0.10 | Закрепление отсутствует |
| 20 | 225747.66 | 1276824.05 | Аналитический метод | 0.10 | Закрепление отсутствует |
| 21 | 225757.72 | 1276794.10 | Аналитический метод | 0.10 | Закрепление отсутствует |
| 22 | 225758.01 | 1276793.22 | Аналитический метод | 0.10 | Закрепление отсутствует |
| 23 | 225757.57 | 1276786.59 | Аналитический метод | 0.10 | Закрепление отсутствует |
| 24 | 225755.51 | 1276755.95 | Аналитический метод | 0.10 | Закрепление отсутствует |
| 25 | 225752.26 | 1276700.00 | Аналитический метод | 0.10 | Закрепление отсутствует |
| 26 | 225751.56 | 1276658.36 | Аналитический метод | 0.10 | Закрепление отсутствует |
| 27 | 225752.49 | 1276625.82 | Аналитический метод | 0.10 | Закрепление отсутствует |
| 28 | 225754.07 | 1276612.01 | Аналитический метод | 0.10 | Закрепление отсутствует |
| 29 | 225757.13 | 1276585.25 | Аналитический метод | 0.10 | Закрепление отсутствует |
| 30 | 225754.09 | 1276546.26 | Аналитический метод | 0.10 | Закрепление отсутствует |
| 31 | 225753.50 | 1276468.51 | Аналитический метод | 0.10 | Закрепление отсутствует |
| 32 | 225754.74 | 1276437.95 | Аналитический метод | 0.10 | Закрепление отсутствует |
| 33 | 225750.47 | 1276431.44 | Аналитический метод | 0.10 | Закрепление отсутствует |
| 34 | 225747.06 | 1276426.24 | Аналитический метод | 0.10 | Закрепление отсутствует |
| 35 | 225724.63 | 1276392.07 | Аналитический метод | 0.10 | Закрепление отсутствует |
| 36 | 225688.47 | 1276356.09 | Аналитический метод | 0.10 | Закрепление отсутствует |
| 37 | 225686.21 | 1276353.38 | Аналитический метод | 0.10 | Закрепление отсутствует |
| 38 | 225689.20 | 1276167.15 | Аналитический метод | 0.10 | Закрепление отсутствует |
| 39 | 225689.81 | 1276128.79 | Аналитический метод | 0.10 | Закрепление отсутствует |
| 40 | 225690.96 | 1276057.25 | Аналитический метод | 0.10 | Закрепление отсутствует |
| 41 | 225707.95 | 1276032.06 | Аналитический метод | 0.10 | Закрепление отсутствует |
| 42 | 225708.16 | 1276030.88 | Аналитический метод | 0.10 | Закрепление отсутствует |
| 43 | 225712.02 | 1276000.28 | Аналитический метод | 0.10 | Закрепление отсутствует |

| 2. Сведения о характерных точках границ объекта | | | | | |
|---|---------------|------------|--|---|---|
| Обозначение характерных точек границ | Координаты, м | | Метод определения координат характерной точки | Средняя квадратическая погрешность положения характерной точки (Mt), м | Описание обозначения точки на местности (при наличии) |
| | X | Y | | | |
| 1 | 2 | 3 | 4 | 5 | 6 |
| 44 | 225715.62 | 1275971.71 | Аналитический метод | 0.10 | Закрепление отсутствует |
| 45 | 225720.00 | 1275967.04 | Аналитический метод | 0.10 | Закрепление отсутствует |
| 46 | 225742.70 | 1275924.98 | Аналитический метод | 0.10 | Закрепление отсутствует |
| 47 | 225756.54 | 1275898.80 | Аналитический метод | 0.10 | Закрепление отсутствует |
| 48 | 225745.76 | 1275694.54 | Аналитический метод | 0.10 | Закрепление отсутствует |
| 49 | 225744.94 | 1275679.05 | Аналитический метод | 0.10 | Закрепление отсутствует |
| 50 | 225744.17 | 1275623.32 | Аналитический метод | 0.10 | Закрепление отсутствует |
| 51 | 225750.73 | 1275623.16 | Аналитический метод | 0.10 | Закрепление отсутствует |
| 52 | 225751.44 | 1275678.84 | Аналитический метод | 0.10 | Закрепление отсутствует |
| 53 | 225763.12 | 1275900.25 | Аналитический метод | 0.10 | Закрепление отсутствует |
| 54 | 225748.43 | 1275928.04 | Аналитический метод | 0.10 | Закрепление отсутствует |
| 55 | 225735.95 | 1275951.15 | Аналитический метод | 0.10 | Закрепление отсутствует |
| 56 | 225725.32 | 1275970.86 | Аналитический метод | 0.10 | Закрепление отсутствует |
| 57 | 225721.80 | 1275974.61 | Аналитический метод | 0.10 | Закрепление отсутствует |
| 58 | 225714.59 | 1276031.84 | Аналитический метод | 0.10 | Закрепление отсутствует |
| 59 | 225714.12 | 1276034.55 | Аналитический метод | 0.10 | Закрепление отсутствует |
| 60 | 225709.42 | 1276041.51 | Аналитический метод | 0.10 | Закрепление отсутствует |
| 61 | 225697.43 | 1276059.29 | Аналитический метод | 0.10 | Закрепление отсутствует |
| 62 | 225696.59 | 1276111.34 | Аналитический метод | 0.10 | Закрепление отсутствует |
| 63 | 225692.74 | 1276351.17 | Аналитический метод | 0.10 | Закрепление отсутствует |
| 64 | 225729.69 | 1276387.94 | Аналитический метод | 0.10 | Закрепление отсутствует |
| 65 | 225761.32 | 1276436.12 | Аналитический метод | 0.10 | Закрепление отсутствует |
| 66 | 225760.00 | 1276468.62 | Аналитический метод | 0.10 | Закрепление отсутствует |
| 67 | 225760.59 | 1276545.98 | Аналитический метод | 0.10 | Закрепление отсутствует |
| 68 | 225763.66 | 1276585.37 | Аналитический метод | 0.10 | Закрепление отсутствует |

| 2. Сведения о характерных точках границ объекта | | | | | |
|---|---------------|------------|--|--|---|
| Обозначение характерных точек границ | Координаты, м | | Метод определения координат характерной точки | Средняя квадратическая погрешность положения характерной точки (M _t), м | Описание обозначения точки на местности (при наличии) |
| | X | Y | | | |
| 1 | 2 | 3 | 4 | 5 | 6 |
| 69 | 225758.98 | 1276626.28 | Аналитический метод | 0.10 | Закрепление отсутствует |
| 70 | 225758.06 | 1276658.40 | Аналитический метод | 0.10 | Закрепление отсутствует |
| 71 | 225758.75 | 1276699.76 | Аналитический метод | 0.10 | Закрепление отсутствует |
| 72 | 225762.00 | 1276755.54 | Аналитический метод | 0.10 | Закрепление отсутствует |
| 73 | 225764.59 | 1276794.22 | Аналитический метод | 0.10 | Закрепление отсутствует |
| 74 | 225758.10 | 1276813.42 | Аналитический метод | 0.10 | Закрепление отсутствует |
| 75 | 225755.36 | 1276821.54 | Аналитический метод | 0.10 | Закрепление отсутствует |
| 76 | 225756.92 | 1276830.95 | Аналитический метод | 0.10 | Закрепление отсутствует |
| 77 | 225758.48 | 1276832.15 | Аналитический метод | 0.10 | Закрепление отсутствует |
| 78 | 225771.60 | 1276842.20 | Аналитический метод | 0.10 | Закрепление отсутствует |
| 79 | 225773.47 | 1276843.63 | Аналитический метод | 0.10 | Закрепление отсутствует |
| 80 | 225738.40 | 1276850.20 | Аналитический метод | 0.10 | Закрепление отсутствует |
| 19 | 225748.99 | 1276832.24 | Аналитический метод | 0.10 | Закрепление отсутствует |
| 81 | 226368.19 | 1275607.99 | Аналитический метод | 0.10 | Закрепление отсутствует |
| 82 | 226380.19 | 1275607.69 | Аналитический метод | 0.10 | Закрепление отсутствует |
| 83 | 226380.48 | 1275619.69 | Аналитический метод | 0.10 | Закрепление отсутствует |
| 84 | 226368.49 | 1275619.99 | Аналитический метод | 0.10 | Закрепление отсутствует |
| 81 | 226368.19 | 1275607.99 | Аналитический метод | 0.10 | Закрепление отсутствует |
| 85 | 226380.19 | 1275607.69 | Аналитический метод | 0.10 | Закрепление отсутствует |
| 86 | 226553.29 | 1275603.44 | Аналитический метод | 0.10 | Закрепление отсутствует |
| 87 | 226559.57 | 1275603.29 | Аналитический метод | 0.10 | Закрепление отсутствует |
| 88 | 226644.54 | 1275601.20 | Аналитический метод | 0.10 | Закрепление отсутствует |
| 89 | 226626.20 | 1275623.37 | Аналитический метод | 0.10 | Закрепление отсутствует |
| 90 | 226475.51 | 1275626.96 | Аналитический метод | 0.10 | Закрепление отсутствует |
| 85 | 226380.19 | 1275607.69 | Аналитический метод | 0.10 | Закрепление отсутствует |

| 2. Сведения о характерных точках границ объекта | | | | | |
|---|---------------|------------|--|---|---|
| Обозначение характерных точек границ | Координаты, м | | Метод определения координат характерной точки | Средняя квадратическая погрешность положения характерной точки (Mt), м | Описание обозначения точки на местности (при наличии) |
| | X | Y | | | |
| 1 | 2 | 3 | 4 | 5 | 6 |
| 91 | 226447.48 | 1275571.53 | Аналитический метод | 0.10 | Закрепление отсутствует |
| 92 | 226516.96 | 1275569.82 | Аналитический метод | 0.10 | Закрепление отсутствует |
| 93 | 226529.72 | 1275569.51 | Аналитический метод | 0.10 | Закрепление отсутствует |
| 94 | 226589.57 | 1275568.04 | Аналитический метод | 0.10 | Закрепление отсутствует |
| 95 | 226601.42 | 1275579.25 | Аналитический метод | 0.10 | Закрепление отсутствует |
| 96 | 226538.19 | 1275580.81 | Аналитический метод | 0.10 | Закрепление отсутствует |
| 97 | 226529.40 | 1275581.02 | Аналитический метод | 0.10 | Закрепление отсутствует |
| 98 | 226455.29 | 1275582.84 | Аналитический метод | 0.10 | Закрепление отсутствует |
| 91 | 226447.48 | 1275571.53 | Аналитический метод | 0.10 | Закрепление отсутствует |
| 99 | 226608.56 | 1275516.06 | Аналитический метод | 0.10 | Закрепление отсутствует |
| 100 | 226592.58 | 1275516.45 | Аналитический метод | 0.10 | Закрепление отсутствует |
| 101 | 226592.16 | 1275499.46 | Аналитический метод | 0.10 | Закрепление отсутствует |
| 102 | 226614.66 | 1275498.90 | Аналитический метод | 0.10 | Закрепление отсутствует |
| 103 | 226616.62 | 1275578.88 | Аналитический метод | 0.10 | Закрепление отсутствует |
| 104 | 226610.11 | 1275579.04 | Аналитический метод | 0.10 | Закрепление отсутствует |
| 99 | 226608.56 | 1275516.06 | Аналитический метод | 0.10 | Закрепление отсутствует |
| 105 | 228495.59 | 1275517.40 | Аналитический метод | 0.10 | Закрепление отсутствует |
| 106 | 228560.93 | 1275412.01 | Аналитический метод | 0.10 | Закрепление отсутствует |
| 107 | 228667.17 | 1275477.87 | Аналитический метод | 0.10 | Закрепление отсутствует |
| 108 | 228601.83 | 1275583.26 | Аналитический метод | 0.10 | Закрепление отсутствует |
| 105 | 228495.59 | 1275517.40 | Аналитический метод | 0.10 | Закрепление отсутствует |
| 109 | 229337.86 | 1274014.68 | Аналитический метод | 0.10 | Закрепление отсутствует |
| 110 | 229344.21 | 1274004.49 | Аналитический метод | 0.10 | Закрепление отсутствует |
| 124 | 229354.39 | 1274010.84 | Аналитический метод | 0.10 | Закрепление отсутствует |
| 125 | 229348.04 | 1274021.02 | Аналитический метод | 0.10 | Закрепление отсутствует |

| 2. Сведения о характерных точках границ объекта | | | | | |
|---|---------------|------------|--|---|---|
| Обозначение характерных точек границ | Координаты, м | | Метод определения координат характерной точки | Средняя квадратическая погрешность положения характерной точки (Mt), м | Описание обозначения точки на местности (при наличии) |
| | X | Y | | | |
| 1 | 2 | 3 | 4 | 5 | 6 |
| 109 | 229337.86 | 1274014.68 | Аналитический метод | 0.10 | Закрепление отсутствует |
| 123 | 229344.21 | 1274004.49 | Аналитический метод | 0.10 | Закрепление отсутствует |
| 111 | 229372.69 | 1273958.80 | Аналитический метод | 0.10 | Закрепление отсутствует |
| 112 | 229383.42 | 1273941.61 | Аналитический метод | 0.10 | Закрепление отсутствует |
| 113 | 229400.45 | 1273914.30 | Аналитический метод | 0.10 | Закрепление отсутствует |
| 114 | 229401.71 | 1273915.09 | Аналитический метод | 0.10 | Закрепление отсутствует |
| 115 | 229407.53 | 1273905.75 | Аналитический метод | 0.10 | Закрепление отсутствует |
| 116 | 229406.27 | 1273904.97 | Аналитический метод | 0.10 | Закрепление отсутствует |
| 117 | 229413.41 | 1273893.49 | Аналитический метод | 0.10 | Закрепление отсутствует |
| 118 | 229426.65 | 1273907.00 | Аналитический метод | 0.10 | Закрепление отсутствует |
| 119 | 229401.29 | 1273947.68 | Аналитический метод | 0.10 | Закрепление отсутствует |
| 120 | 229393.52 | 1273960.15 | Аналитический метод | 0.10 | Закрепление отсутствует |
| 121 | 229388.25 | 1273965.07 | Аналитический метод | 0.10 | Закрепление отсутствует |
| 122 | 229363.65 | 1273988.07 | Аналитический метод | 0.10 | Закрепление отсутствует |
| 123 | 229344.21 | 1274004.49 | Аналитический метод | 0.10 | Закрепление отсутствует |
| 126 | 229323.21 | 1273979.95 | Аналитический метод | 0.10 | Закрепление отсутствует |
| 127 | 229384.89 | 1273881.01 | Аналитический метод | 0.10 | Закрепление отсутствует |
| 128 | 229392.25 | 1273883.95 | Аналитический метод | 0.10 | Закрепление отсутствует |
| 129 | 229386.74 | 1273892.79 | Аналитический метод | 0.10 | Закрепление отсутствует |
| 130 | 229384.62 | 1273891.47 | Аналитический метод | 0.10 | Закрепление отсутствует |
| 131 | 229378.80 | 1273900.80 | Аналитический метод | 0.10 | Закрепление отсутствует |
| 132 | 229380.92 | 1273902.13 | Аналитический метод | 0.10 | Закрепление отсутствует |
| 133 | 229361.04 | 1273934.01 | Аналитический метод | 0.10 | Закрепление отсутствует |
| 134 | 229350.38 | 1273951.12 | Аналитический метод | 0.10 | Закрепление отсутствует |
| 135 | 229331.45 | 1273981.48 | Аналитический метод | 0.10 | Закрепление отсутствует |

| 2. Сведения о характерных точках границ объекта | | | | | |
|---|---------------|------------|--|---|---|
| Обозначение характерных точек границ | Координаты, м | | Метод определения координат характерной точки | Средняя квадратическая погрешность положения характерной точки (Mt), м | Описание обозначения точки на местности (при наличии) |
| | X | Y | | | |
| 1 | 2 | 3 | 4 | 5 | 6 |
| 126 | 229323.21 | 1273979.95 | Аналитический метод | 0.10 | Закрепление отсутствует |
| 136 | 229358.31 | 1273819.28 | Аналитический метод | 0.10 | Закрепление отсутствует |
| 137 | 229349.88 | 1273832.81 | Аналитический метод | 0.10 | Закрепление отсутствует |
| 138 | 229335.45 | 1273823.82 | Аналитический метод | 0.10 | Закрепление отсутствует |
| 139 | 229347.35 | 1273804.73 | Аналитический метод | 0.10 | Закрепление отсутствует |
| 140 | 229415.25 | 1273847.05 | Аналитический метод | 0.10 | Закрепление отсутствует |
| 141 | 229411.81 | 1273852.57 | Аналитический метод | 0.10 | Закрепление отсутствует |
| 136 | 229358.31 | 1273819.28 | Аналитический метод | 0.10 | Закрепление отсутствует |
| 142 | 229555.75 | 1267272.65 | Аналитический метод | 0.10 | Закрепление отсутствует |
| 143 | 229567.16 | 1267268.92 | Аналитический метод | 0.10 | Закрепление отсутствует |
| 144 | 229570.88 | 1267280.33 | Аналитический метод | 0.10 | Закрепление отсутствует |
| 145 | 229559.47 | 1267284.05 | Аналитический метод | 0.10 | Закрепление отсутствует |
| 142 | 229555.75 | 1267272.65 | Аналитический метод | 0.10 | Закрепление отсутствует |
| 146 | 229543.24 | 1267234.36 | Аналитический метод | 0.10 | Закрепление отсутствует |
| 147 | 229541.59 | 1267229.29 | Аналитический метод | 0.10 | Закрепление отсутствует |
| 148 | 229555.24 | 1267224.53 | Аналитический метод | 0.10 | Закрепление отсутствует |
| 149 | 229551.99 | 1267231.10 | Аналитический метод | 0.10 | Закрепление отсутствует |
| 150 | 229546.08 | 1267243.03 | Аналитический метод | 0.10 | Закрепление отсутствует |
| 146 | 229543.24 | 1267234.36 | Аналитический метод | 0.10 | Закрепление отсутствует |
| 151 | 229443.74 | 1267155.30 | Аналитический метод | 0.10 | Закрепление отсутствует |
| 152 | 229444.78 | 1267149.19 | Аналитический метод | 0.10 | Закрепление отсутствует |
| 153 | 229403.50 | 1267142.30 | Аналитический метод | 0.10 | Закрепление отсутствует |
| 154 | 229407.19 | 1267120.11 | Аналитический метод | 0.10 | Закрепление отсутствует |
| 155 | 229423.96 | 1267122.91 | Аналитический метод | 0.10 | Закрепление отсутствует |
| 156 | 229421.33 | 1267138.69 | Аналитический метод | 0.10 | Закрепление отсутствует |

| 2. Сведения о характерных точках границ объекта | | | | | |
|---|---------------|------------|--|---|---|
| Обозначение характерных точек границ | Координаты, м | | Метод определения координат характерной точки | Средняя квадратическая погрешность положения характерной точки (Mt), м | Описание обозначения точки на местности (при наличии) |
| | X | Y | | | |
| 1 | 2 | 3 | 4 | 5 | 6 |
| 157 | 229434.23 | 1267140.84 | Аналитический метод | 0.10 | Закрепление отсутствует |
| 158 | 229469.08 | 1267146.64 | Аналитический метод | 0.10 | Закрепление отсутствует |
| 159 | 229468.01 | 1267153.06 | Аналитический метод | 0.10 | Закрепление отсутствует |
| 160 | 229456.03 | 1267151.06 | Аналитический метод | 0.10 | Закрепление отсутствует |
| 161 | 229454.71 | 1267157.13 | Аналитический метод | 0.10 | Закрепление отсутствует |
| 151 | 229443.74 | 1267155.30 | Аналитический метод | 0.10 | Закрепление отсутствует |
| 162 | 228746.05 | 1263304.38 | Аналитический метод | 0.10 | Закрепление отсутствует |
| 163 | 228746.17 | 1263281.88 | Аналитический метод | 0.10 | Закрепление отсутствует |
| 164 | 228826.17 | 1263282.31 | Аналитический метод | 0.10 | Закрепление отсутствует |
| 165 | 228826.13 | 1263288.81 | Аналитический метод | 0.10 | Закрепление отсутствует |
| 166 | 228763.13 | 1263288.47 | Аналитический метод | 0.10 | Закрепление отсутствует |
| 167 | 228763.02 | 1263304.47 | Аналитический метод | 0.10 | Закрепление отсутствует |
| 162 | 228746.05 | 1263304.38 | Аналитический метод | 0.10 | Закрепление отсутствует |
| 168 | 228850.00 | 1263127.17 | Аналитический метод | 0.10 | Закрепление отсутствует |
| 169 | 228862.22 | 1263204.56 | Аналитический метод | 0.10 | Закрепление отсутствует |
| 170 | 228862.16 | 1263243.88 | Аналитический метод | 0.10 | Закрепление отсутствует |
| 171 | 228849.09 | 1263296.62 | Аналитический метод | 0.10 | Закрепление отсутствует |
| 168 | 228850.00 | 1263127.17 | Аналитический метод | 0.10 | Закрепление отсутствует |
| 172 | 228819.96 | 1263264.58 | Аналитический метод | 0.10 | Закрепление отсутствует |
| 173 | 228820.77 | 1263112.50 | Аналитический метод | 0.10 | Закрепление отсутствует |
| 174 | 228827.06 | 1263114.89 | Аналитический метод | 0.10 | Закрепление отсутствует |
| 175 | 228826.21 | 1263275.16 | Аналитический метод | 0.10 | Закрепление отсутствует |
| 172 | 228819.96 | 1263264.58 | Аналитический метод | 0.10 | Закрепление отсутствует |
| 176 | 228850.30 | 1263069.76 | Аналитический метод | 0.10 | Закрепление отсутствует |
| 177 | 228850.37 | 1263057.76 | Аналитический метод | 0.10 | Закрепление отсутствует |

| 2. Сведения о характерных точках границ объекта | | | | | |
|---|---------------|------------|--|---|---|
| Обозначение характерных точек границ | Координаты, м | | Метод определения координат характерной точки | Средняя квадратическая погрешность положения характерной точки (Mt), м | Описание обозначения точки на местности (при наличии) |
| | X | Y | | | |
| 1 | 2 | 3 | 4 | 5 | 6 |
| 178 | 228862.37 | 1263057.82 | Аналитический метод | 0.10 | Закрепление отсутствует |
| 179 | 228862.30 | 1263069.82 | Аналитический метод | 0.10 | Закрепление отсутствует |
| 176 | 228850.30 | 1263069.76 | Аналитический метод | 0.10 | Закрепление отсутствует |
| 180 | 228908.77 | 1262232.97 | Аналитический метод | 0.10 | Закрепление отсутствует |
| 181 | 228908.67 | 1262249.97 | Аналитический метод | 0.10 | Закрепление отсутствует |
| 182 | 228906.76 | 1262258.25 | Аналитический метод | 0.10 | Закрепление отсутствует |
| 183 | 228900.89 | 1262267.14 | Аналитический метод | 0.10 | Закрепление отсутствует |
| 180 | 228908.77 | 1262232.97 | Аналитический метод | 0.10 | Закрепление отсутствует |
| 184 | 228977.03 | 1261936.87 | Аналитический метод | 0.10 | Закрепление отсутствует |
| 185 | 228981.53 | 1261954.33 | Аналитический метод | 0.10 | Закрепление отсутствует |
| 186 | 228958.90 | 1262052.53 | Аналитический метод | 0.10 | Закрепление отсутствует |
| 187 | 228946.16 | 1262070.77 | Аналитический метод | 0.10 | Закрепление отсутствует |
| 184 | 228977.03 | 1261936.87 | Аналитический метод | 0.10 | Закрепление отсутствует |
| 188 | 228916.90 | 1262066.38 | Аналитический метод | 0.10 | Закрепление отсутствует |
| 189 | 228943.82 | 1261949.61 | Аналитический метод | 0.10 | Закрепление отсутствует |
| 190 | 228949.76 | 1261952.77 | Аналитический метод | 0.10 | Закрепление отсутствует |
| 191 | 228923.38 | 1262067.22 | Аналитический метод | 0.10 | Закрепление отсутствует |
| 188 | 228916.90 | 1262066.38 | Аналитический метод | 0.10 | Закрепление отсутствует |
| 192 | 229045.28 | 1261640.83 | Аналитический метод | 0.10 | Закрепление отсутствует |
| 193 | 229045.41 | 1261668.32 | Аналитический метод | 0.10 | Закрепление отсутствует |
| 194 | 229035.02 | 1261712.13 | Аналитический метод | 0.10 | Закрепление отсутствует |
| 195 | 229023.06 | 1261737.21 | Аналитический метод | 0.10 | Закрепление отсутствует |
| 192 | 229045.28 | 1261640.83 | Аналитический метод | 0.10 | Закрепление отсутствует |
| 196 | 229165.53 | 1260582.32 | Аналитический метод | 0.10 | Закрепление отсутствует |
| 197 | 229245.52 | 1260581.91 | Аналитический метод | 0.10 | Закрепление отсутствует |

| 2. Сведения о характерных точках границ объекта | | | | | |
|---|---------------|------------|--|---|---|
| Обозначение характерных точек границ | Координаты, м | | Метод определения координат характерной точки | Средняя квадратическая погрешность положения характерной точки (Mt), м | Описание обозначения точки на местности (при наличии) |
| | X | Y | | | |
| 1 | 2 | 3 | 4 | 5 | 6 |
| 198 | 229245.56 | 1260588.41 | Аналитический метод | 0.10 | Закрепление отсутствует |
| 199 | 229182.56 | 1260588.73 | Аналитический метод | 0.10 | Закрепление отсутствует |
| 200 | 229182.64 | 1260604.73 | Аналитический метод | 0.10 | Закрепление отсутствует |
| 201 | 229165.64 | 1260604.82 | Аналитический метод | 0.10 | Закрепление отсутствует |
| 196 | 229165.53 | 1260582.32 | Аналитический метод | 0.10 | Закрепление отсутствует |
| 202 | 229268.24 | 1260533.40 | Аналитический метод | 0.10 | Закрепление отсутствует |
| 203 | 229268.13 | 1260513.40 | Аналитический метод | 0.10 | Закрепление отсутствует |
| 204 | 229268.10 | 1260508.87 | Аналитический метод | 0.10 | Закрепление отсутствует |
| 205 | 229272.71 | 1260513.43 | Аналитический метод | 0.10 | Закрепление отсутствует |
| 206 | 229278.13 | 1260513.49 | Аналитический метод | 0.10 | Закрепление отсутствует |
| 207 | 229278.16 | 1260518.84 | Аналитический метод | 0.10 | Закрепление отсутствует |
| 208 | 229285.49 | 1260524.03 | Аналитический метод | 0.10 | Закрепление отсутствует |
| 209 | 229285.49 | 1260533.54 | Аналитический метод | 0.10 | Закрепление отсутствует |
| 210 | 229285.50 | 1260534.14 | Аналитический метод | 0.10 | Закрепление отсутствует |
| 211 | 229268.34 | 1260549.50 | Аналитический метод | 0.10 | Закрепление отсутствует |
| 202 | 229268.24 | 1260533.40 | Аналитический метод | 0.10 | Закрепление отсутствует |
| 212 | 229243.50 | 1260533.24 | Аналитический метод | 0.10 | Закрепление отсутствует |
| 213 | 229243.50 | 1260533.21 | Аналитический метод | 0.10 | Закрепление отсутствует |
| 214 | 229243.50 | 1260524.69 | Аналитический метод | 0.10 | Закрепление отсутствует |
| 215 | 229245.19 | 1260523.06 | Аналитический метод | 0.10 | Закрепление отсутствует |
| 216 | 229245.24 | 1260533.22 | Аналитический метод | 0.10 | Закрепление отсутствует |
| 217 | 229245.25 | 1260534.93 | Аналитический метод | 0.10 | Закрепление отсутствует |
| 212 | 229243.50 | 1260533.24 | Аналитический метод | 0.10 | Закрепление отсутствует |
| 218 | 229267.94 | 1260480.23 | Аналитический метод | 0.10 | Закрепление отсутствует |
| 219 | 229279.94 | 1260480.16 | Аналитический метод | 0.10 | Закрепление отсутствует |

| 2. Сведения о характерных точках границ объекта | | | | | |
|---|---------------|------------|--|---|---|
| Обозначение характерных точек границ | Координаты, м | | Метод определения координат характерной точки | Средняя квадратическая погрешность положения характерной точки (Mt), м | Описание обозначения точки на местности (при наличии) |
| | X | Y | | | |
| 1 | 2 | 3 | 4 | 5 | 6 |
| 220 | 229280.01 | 1260492.16 | Аналитический метод | 0.10 | Закрепление отсутствует |
| 221 | 229268.01 | 1260492.23 | Аналитический метод | 0.10 | Закрепление отсутствует |
| 218 | 229267.94 | 1260480.23 | Аналитический метод | 0.10 | Закрепление отсутствует |
| 222 | 230442.40 | 1260520.95 | Аналитический метод | 0.10 | Закрепление отсутствует |
| 223 | 230458.42 | 1260506.46 | Аналитический метод | 0.10 | Закрепление отсутствует |
| 224 | 230458.62 | 1260496.58 | Аналитический метод | 0.10 | Закрепление отсутствует |
| 225 | 230546.88 | 1260353.04 | Аналитический метод | 0.10 | Закрепление отсутствует |
| 226 | 230594.01 | 1260280.19 | Аналитический метод | 0.10 | Закрепление отсутствует |
| 227 | 230600.77 | 1260271.36 | Аналитический метод | 0.10 | Закрепление отсутствует |
| 228 | 230601.28 | 1260271.31 | Аналитический метод | 0.10 | Закрепление отсутствует |
| 229 | 230601.43 | 1260272.80 | Аналитический метод | 0.10 | Закрепление отсутствует |
| 230 | 230608.38 | 1260272.11 | Аналитический метод | 0.10 | Закрепление отсутствует |
| 231 | 230599.32 | 1260283.94 | Аналитический метод | 0.10 | Закрепление отсутствует |
| 232 | 230552.38 | 1260356.50 | Аналитический метод | 0.10 | Закрепление отсутствует |
| 233 | 230466.59 | 1260496.63 | Аналитический метод | 0.10 | Закрепление отсутствует |
| 234 | 230466.42 | 1260505.44 | Аналитический метод | 0.10 | Закрепление отсутствует |
| 235 | 230483.07 | 1260520.95 | Аналитический метод | 0.10 | Закрепление отсутствует |
| 222 | 230442.40 | 1260520.95 | Аналитический метод | 0.10 | Закрепление отсутствует |
| 236 | 231071.26 | 1259699.49 | Аналитический метод | 0.10 | Закрепление отсутствует |
| 237 | 231076.58 | 1259713.16 | Аналитический метод | 0.10 | Закрепление отсутствует |
| 238 | 231080.25 | 1259745.35 | Аналитический метод | 0.10 | Закрепление отсутствует |
| 239 | 231064.44 | 1259802.35 | Аналитический метод | 0.10 | Закрепление отсутствует |
| 240 | 231032.50 | 1259839.56 | Аналитический метод | 0.10 | Закрепление отсутствует |
| 236 | 231071.26 | 1259699.49 | Аналитический метод | 0.10 | Закрепление отсутствует |
| 241 | 231009.07 | 1259800.90 | Аналитический метод | 0.10 | Закрепление отсутствует |

| 2. Сведения о характерных точках границ объекта | | | | | |
|---|---------------|------------|--|---|---|
| Обозначение характерных точек границ | Координаты, м | | Метод определения координат характерной точки | Средняя квадратическая погрешность положения характерной точки (Mt), м | Описание обозначения точки на местности (при наличии) |
| | X | Y | | | |
| 1 | 2 | 3 | 4 | 5 | 6 |
| 242 | 231039.25 | 1259691.80 | Аналитический метод | 0.10 | Закрепление отсутствует |
| 243 | 231050.43 | 1259688.53 | Аналитический метод | 0.10 | Закрепление отсутствует |
| 244 | 231016.03 | 1259812.81 | Аналитический метод | 0.10 | Закрепление отсутствует |
| 241 | 231009.07 | 1259800.90 | Аналитический метод | 0.10 | Закрепление отсутствует |
| 245 | 231542.77 | 1257994.84 | Аналитический метод | 0.10 | Закрепление отсутствует |
| 246 | 231538.05 | 1258029.92 | Аналитический метод | 0.10 | Закрепление отсутствует |
| 247 | 231527.58 | 1258067.41 | Аналитический метод | 0.10 | Закрепление отсутствует |
| 248 | 231514.75 | 1258096.12 | Аналитический метод | 0.10 | Закрепление отсутствует |
| 245 | 231542.77 | 1257994.84 | Аналитический метод | 0.10 | Закрепление отсутствует |
| 249 | 231176.60 | 1257021.02 | Аналитический метод | 0.10 | Закрепление отсутствует |
| 250 | 231252.64 | 1256996.13 | Аналитический метод | 0.10 | Закрепление отсутствует |
| 251 | 231254.66 | 1257002.31 | Аналитический метод | 0.10 | Закрепление отсутствует |
| 252 | 231194.78 | 1257021.91 | Аналитический метод | 0.10 | Закрепление отсутствует |
| 253 | 231199.76 | 1257037.12 | Аналитический метод | 0.10 | Закрепление отсутствует |
| 254 | 231183.60 | 1257042.41 | Аналитический метод | 0.10 | Закрепление отсутствует |
| 249 | 231176.60 | 1257021.02 | Аналитический метод | 0.10 | Закрепление отсутствует |
| 255 | 231236.51 | 1256952.88 | Аналитический метод | 0.10 | Закрепление отсутствует |
| 256 | 231232.13 | 1256939.88 | Аналитический метод | 0.10 | Закрепление отсутствует |
| 257 | 231233.53 | 1256937.66 | Аналитический метод | 0.10 | Закрепление отсутствует |
| 258 | 231238.81 | 1256953.81 | Аналитический метод | 0.10 | Закрепление отсутствует |
| 255 | 231236.51 | 1256952.88 | Аналитический метод | 0.10 | Закрепление отсутствует |
| 259 | 231261.44 | 1256949.06 | Аналитический метод | 0.10 | Закрепление отсутствует |
| 260 | 231248.36 | 1256909.01 | Аналитический метод | 0.10 | Закрепление отсутствует |
| 261 | 231259.76 | 1256905.28 | Аналитический метод | 0.10 | Закрепление отсутствует |
| 262 | 231265.98 | 1256924.31 | Аналитический метод | 0.10 | Закрепление отсутствует |

| 2. Сведения о характерных точках границ объекта | | | | | |
|---|---------------|------------|--|---|---|
| Обозначение характерных точек границ | Координаты, м | | Метод определения координат характерной точки | Средняя квадратическая погрешность положения характерной точки (Mt), м | Описание обозначения точки на местности (при наличии) |
| | X | Y | | | |
| 1 | 2 | 3 | 4 | 5 | 6 |
| 263 | 231266.88 | 1256927.06 | Аналитический метод | 0.10 | Закрепление отсутствует |
| 264 | 231271.36 | 1256927.19 | Аналитический метод | 0.10 | Закрепление отсутствует |
| 265 | 231275.61 | 1256940.38 | Аналитический метод | 0.10 | Закрепление отсутствует |
| 266 | 231273.36 | 1256945.03 | Аналитический метод | 0.10 | Закрепление отсутствует |
| 267 | 231265.45 | 1256961.32 | Аналитический метод | 0.10 | Закрепление отсутствует |
| 259 | 231261.44 | 1256949.06 | Аналитический метод | 0.10 | Закрепление отсутствует |
| 268 | 231194.68 | 1256744.95 | Аналитический метод | 0.10 | Закрепление отсутствует |
| 269 | 231217.74 | 1256762.65 | Аналитический метод | 0.10 | Закрепление отсутствует |
| 270 | 231249.43 | 1256860.76 | Аналитический метод | 0.10 | Закрепление отсутствует |
| 271 | 231235.75 | 1256870.46 | Аналитический метод | 0.10 | Закрепление отсутствует |
| 268 | 231194.68 | 1256744.95 | Аналитический метод | 0.10 | Закрепление отсутствует |
| 272 | 231172.48 | 1256770.25 | Аналитический метод | 0.10 | Закрепление отсутствует |
| 273 | 231179.25 | 1256771.64 | Аналитический метод | 0.10 | Закрепление отсутствует |
| 274 | 231214.01 | 1256877.95 | Аналитический метод | 0.10 | Закрепление отсутствует |
| 275 | 231208.36 | 1256880.00 | Аналитический метод | 0.10 | Закрепление отсутствует |
| 272 | 231172.48 | 1256770.25 | Аналитический метод | 0.10 | Закрепление отсутствует |
| 276 | 231117.33 | 1256194.32 | Аналитический метод | 0.10 | Закрепление отсутствует |
| 277 | 231138.95 | 1256194.60 | Аналитический метод | 0.10 | Закрепление отсутствует |
| 278 | 231142.01 | 1256197.74 | Аналитический метод | 0.10 | Закрепление отсутствует |
| 279 | 231141.67 | 1256219.22 | Аналитический метод | 0.10 | Закрепление отсутствует |
| 276 | 231117.33 | 1256194.32 | Аналитический метод | 0.10 | Закрепление отсутствует |
| 280 | 231995.95 | 1254037.37 | Аналитический метод | 0.10 | Закрепление отсутствует |
| 281 | 232003.81 | 1254052.55 | Аналитический метод | 0.10 | Закрепление отсутствует |
| 282 | 231965.16 | 1254133.46 | Аналитический метод | 0.10 | Закрепление отсутствует |
| 283 | 231949.65 | 1254134.31 | Аналитический метод | 0.10 | Закрепление отсутствует |

| 2. Сведения о характерных точках границ объекта | | | | | |
|---|---------------|------------|--|---|---|
| Обозначение характерных точек границ | Координаты, м | | Метод определения координат характерной точки | Средняя квадратическая погрешность положения характерной точки (Mt), м | Описание обозначения точки на местности (при наличии) |
| | X | Y | | | |
| 1 | 2 | 3 | 4 | 5 | 6 |
| 280 | 231995.95 | 1254037.37 | Аналитический метод | 0.10 | Закрепление отсутствует |
| 284 | 231923.92 | 1254120.88 | Аналитический метод | 0.10 | Закрепление отсутствует |
| 285 | 231970.12 | 1254024.75 | Аналитический метод | 0.10 | Закрепление отсутствует |
| 286 | 231975.08 | 1254027.72 | Аналитический метод | 0.10 | Закрепление отсутствует |
| 287 | 231929.21 | 1254123.74 | Аналитический метод | 0.10 | Закрепление отсутствует |
| 284 | 231923.92 | 1254120.88 | Аналитический метод | 0.10 | Закрепление отсутствует |
| 288 | 232302.20 | 1253324.59 | Аналитический метод | 0.10 | Закрепление отсутствует |
| 289 | 232362.73 | 1253200.23 | Аналитический метод | 0.10 | Закрепление отсутствует |
| 290 | 232367.56 | 1253223.30 | Аналитический метод | 0.10 | Закрепление отсутствует |
| 291 | 232312.53 | 1253336.44 | Аналитический метод | 0.10 | Закрепление отсутствует |
| 288 | 232302.20 | 1253324.59 | Аналитический метод | 0.10 | Закрепление отсутствует |
| 292 | 232283.59 | 1253296.54 | Аналитический метод | 0.10 | Закрепление отсутствует |
| 293 | 232352.03 | 1253155.83 | Аналитический метод | 0.10 | Закрепление отсутствует |
| 294 | 232354.75 | 1253163.96 | Аналитический метод | 0.10 | Закрепление отсутствует |
| 295 | 232287.40 | 1253302.43 | Аналитический метод | 0.10 | Закрепление отсутствует |
| 292 | 232283.59 | 1253296.54 | Аналитический метод | 0.10 | Закрепление отсутствует |
| 296 | 232724.66 | 1252513.32 | Аналитический метод | 0.10 | Закрепление отсутствует |
| 297 | 232775.80 | 1252406.30 | Аналитический метод | 0.10 | Закрепление отсутствует |
| 298 | 232781.66 | 1252414.18 | Аналитический метод | 0.10 | Закрепление отсутствует |
| 299 | 232729.90 | 1252522.50 | Аналитический метод | 0.10 | Закрепление отсутствует |
| 296 | 232724.66 | 1252513.32 | Аналитический метод | 0.10 | Закрепление отсутствует |
| 300 | 232707.96 | 1252483.33 | Аналитический метод | 0.10 | Закрепление отсутствует |
| 301 | 232756.98 | 1252380.75 | Аналитический метод | 0.10 | Закрепление отсутствует |
| 302 | 232760.28 | 1252385.44 | Аналитический метод | 0.10 | Закрепление отсутствует |
| 303 | 232711.00 | 1252488.58 | Аналитический метод | 0.10 | Закрепление отсутствует |

| 2. Сведения о характерных точках границ объекта | | | | | |
|---|---------------|------------|--|---|---|
| Обозначение характерных точек границ | Координаты, м | | Метод определения координат характерной точки | Средняя квадратическая погрешность положения характерной точки (Mt), м | Описание обозначения точки на местности (при наличии) |
| | X | Y | | | |
| 1 | 2 | 3 | 4 | 5 | 6 |
| 300 | 232707.96 | 1252483.33 | Аналитический метод | 0.10 | Закрепление отсутствует |
| 304 | 232891.26 | 1252164.67 | Аналитический метод | 0.10 | Закрепление отсутствует |
| 305 | 232896.43 | 1252153.85 | Аналитический метод | 0.10 | Закрепление отсутствует |
| 306 | 232907.26 | 1252159.02 | Аналитический метод | 0.10 | Закрепление отсутствует |
| 307 | 232902.08 | 1252169.85 | Аналитический метод | 0.10 | Закрепление отсутствует |
| 304 | 232891.26 | 1252164.67 | Аналитический метод | 0.10 | Закрепление отсутствует |
| 308 | 233065.14 | 1251944.57 | Аналитический метод | 0.10 | Закрепление отсутствует |
| 309 | 233072.04 | 1251930.13 | Аналитический метод | 0.10 | Закрепление отсутствует |
| 310 | 233016.10 | 1251903.40 | Аналитический метод | 0.10 | Закрепление отсутствует |
| 311 | 233018.90 | 1251897.54 | Аналитический метод | 0.10 | Закрепление отсутствует |
| 312 | 233090.18 | 1251931.60 | Аналитический метод | 0.10 | Закрепление отсутствует |
| 313 | 233080.48 | 1251951.90 | Аналитический метод | 0.10 | Закрепление отсутствует |
| 308 | 233065.14 | 1251944.57 | Аналитический метод | 0.10 | Закрепление отсутствует |
| 314 | 234154.52 | 1248623.99 | Аналитический метод | 0.10 | Закрепление отсутствует |
| 315 | 234232.93 | 1248591.17 | Аналитический метод | 0.10 | Закрепление отсутствует |
| 316 | 234331.40 | 1248826.38 | Аналитический метод | 0.10 | Закрепление отсутствует |
| 317 | 234252.94 | 1248859.20 | Аналитический метод | 0.10 | Закрепление отсутствует |
| 314 | 234154.52 | 1248623.99 | Аналитический метод | 0.10 | Закрепление отсутствует |
| 318 | 233408.56 | 1246524.91 | Аналитический метод | 0.10 | Закрепление отсутствует |
| 319 | 233420.76 | 1246520.43 | Аналитический метод | 0.10 | Закрепление отсутствует |
| 320 | 233426.28 | 1246535.45 | Аналитический метод | 0.10 | Закрепление отсутствует |
| 321 | 233414.08 | 1246539.93 | Аналитический метод | 0.10 | Закрепление отсутствует |
| 318 | 233408.56 | 1246524.91 | Аналитический метод | 0.10 | Закрепление отсутствует |
| 322 | 233279.23 | 1246471.54 | Аналитический метод | 0.10 | Закрепление отсутствует |
| 323 | 233354.33 | 1246443.96 | Аналитический метод | 0.10 | Закрепление отсутствует |

2. Сведения о характерных точках границ объекта

| Обозначение характерных точек границ | Координаты, м | | Метод определения координат характерной точки | Средняя квадратическая погрешность положения характерной точки (Mt), м | Описание обозначения точки на местности (при наличии) |
|--|---------------|------------|--|---|---|
| | X | Y | | | |
| 1 | 2 | 3 | 4 | 5 | 6 |
| 324 | 233356.57 | 1246450.06 | Аналитический метод | 0.10 | Закрепление отсутствует |
| 325 | 233297.43 | 1246471.78 | Аналитический метод | 0.10 | Закрепление отсутствует |
| 326 | 233302.95 | 1246486.80 | Аналитический метод | 0.10 | Закрепление отсутствует |
| 327 | 233286.99 | 1246492.66 | Аналитический метод | 0.10 | Закрепление отсутствует |
| 322 | 233279.23 | 1246471.54 | Аналитический метод | 0.10 | Закрепление отсутствует |
| 328 | 233359.33 | 1246390.85 | Аналитический метод | 0.10 | Закрепление отсутствует |
| 329 | 233371.53 | 1246386.37 | Аналитический метод | 0.10 | Закрепление отсутствует |
| 330 | 233377.05 | 1246401.39 | Аналитический метод | 0.10 | Закрепление отсутствует |
| 331 | 233364.84 | 1246405.87 | Аналитический метод | 0.10 | Закрепление отсутствует |
| 328 | 233359.33 | 1246390.85 | Аналитический метод | 0.10 | Закрепление отсутствует |

3. Сведения о характерных точках части (частей) границы объекта

| Обозначение характерных точек части границы | Координаты, м | | Метод определения координат характерной точки | Средняя квадратическая погрешность положения характерной точки (Mt), м | Описание обозначения точки на местности (при наличии) |
|---|---------------|---|--|---|---|
| | X | Y | | | |
| 1 | 2 | 3 | 4 | 5 | 6 |
| - | - | - | - | - | - |

Раздел 3

Сведения о местоположении измененных (уточненных) границ объекта

1. Система координат -

2. Сведения о характерных точках границ объекта

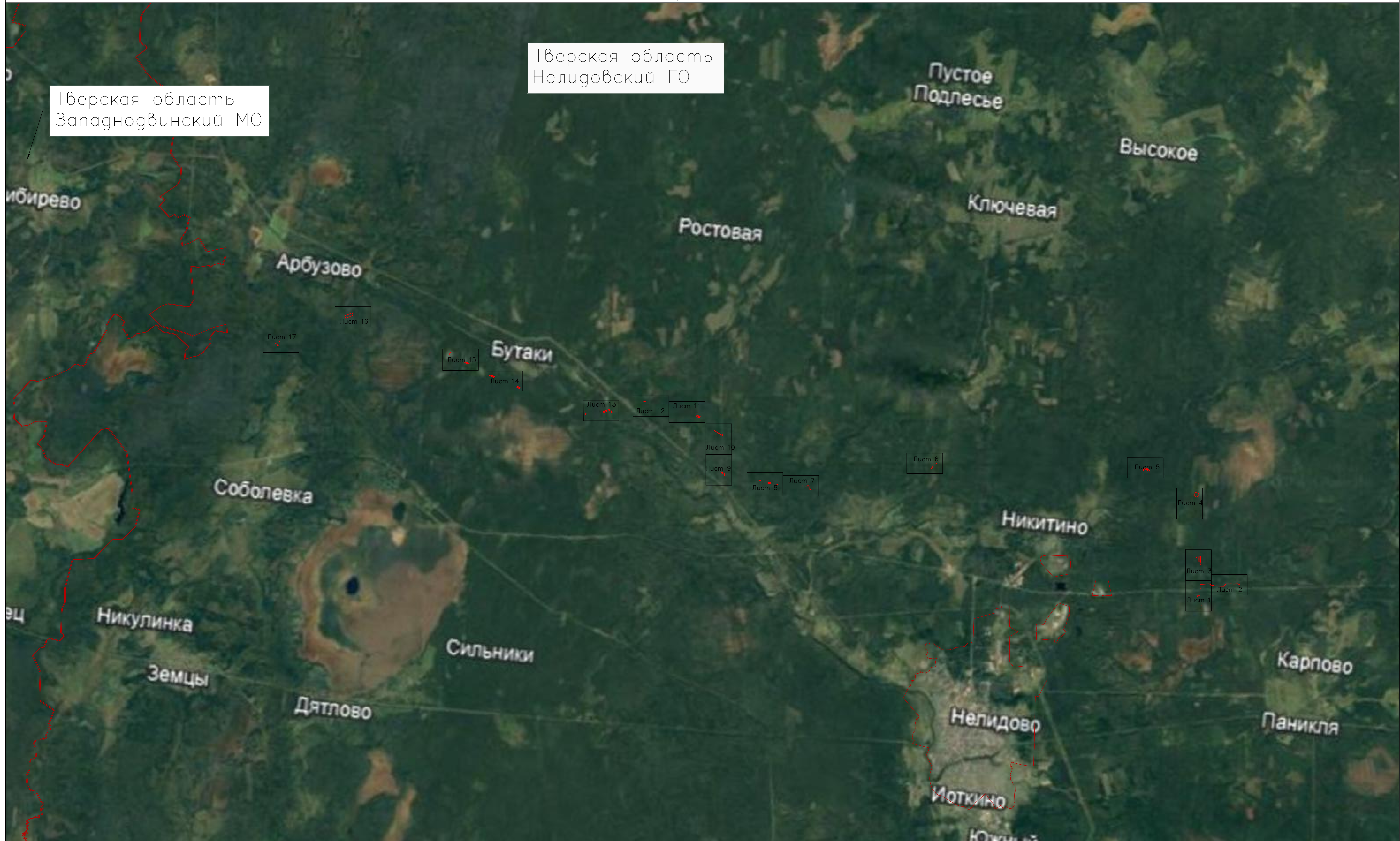
| Обозначение характерных точек границ | Существующие координаты, м | | Измененные (уточненные) координаты, м | | Метод определения координат характерной точки | Средняя квадратическая погрешность положения характерной точки (M _t), м | Описание обозначения точки на местности (при наличии) |
|--|-------------------------------|---|---|---|---|--|--|
| | X | Y | X | Y | | | |
| 1 | 2 | 3 | 4 | 5 | 6 | 7 | 8 |
| - | - | - | - | - | - | - | |

3. Сведения о характерных точках части (частей) границы объекта

| Обозначение характерных точек части границы | Существующие координаты, м | | Измененные (уточненные) координаты, м | | Метод определения координат характерной точки | Средняя квадратическая погрешность положения характерной точки (M _t), м | Описание обозначения точки на местности (при наличии) |
|--|-------------------------------|---|---|---|---|--|--|
| | X | Y | X | Y | | | |
| 1 | 2 | 3 | 4 | 5 | 6 | 7 | 8 |
| - | - | - | - | - | - | - | |

Тверская область
Нелидовский ГО

Тверская область
Западнодвинский МО



Масштаб 1:4 0000



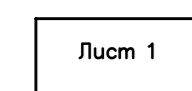
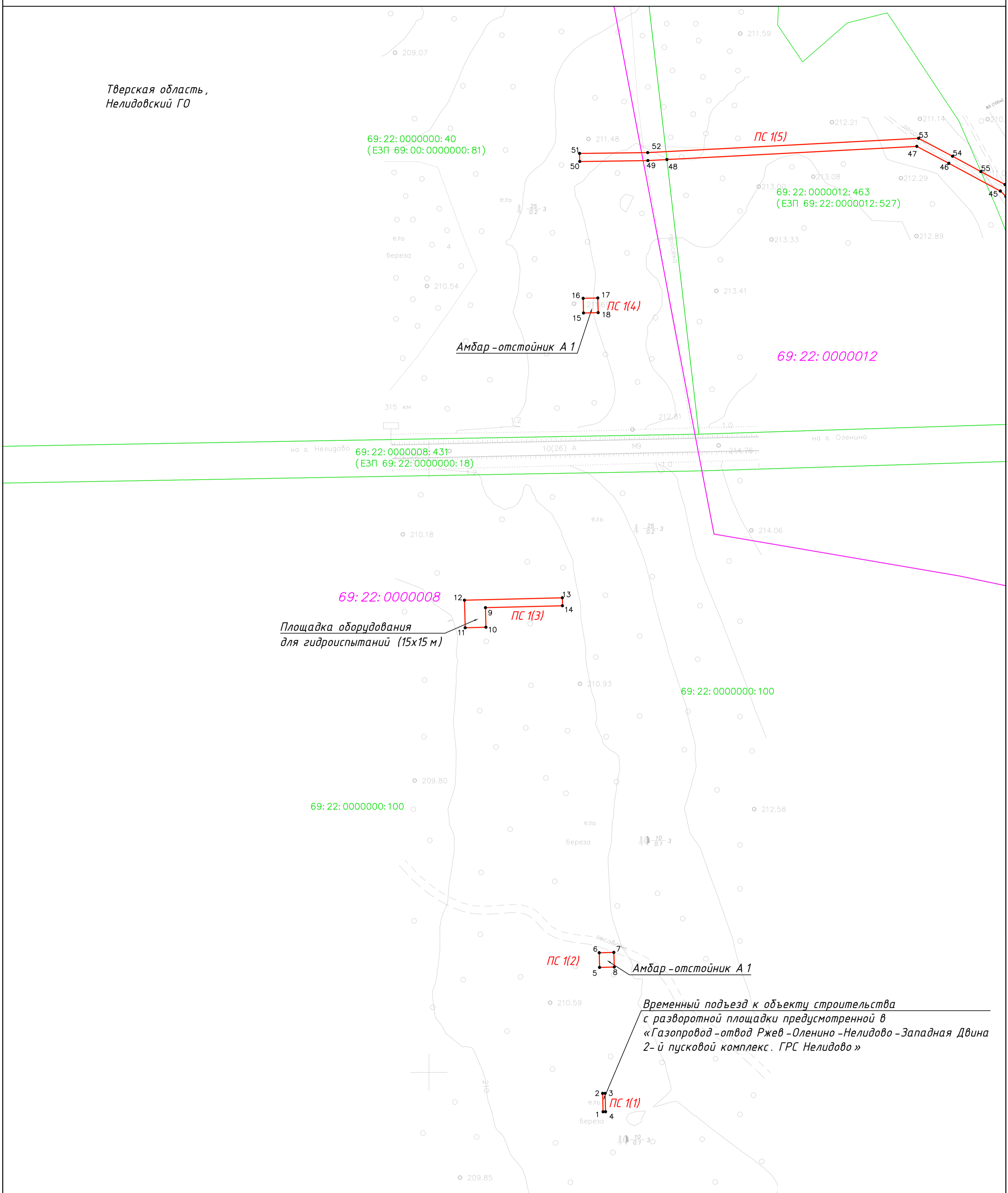
-  - проектные границы публичного сервитута
-  - граница административно-территориальных образований по сведениям ЕГРН
-  - область и номер выноса листа

Схема расположения границ публичного сервитута

Лист 1

Тверская область,
Нелидовский ГО



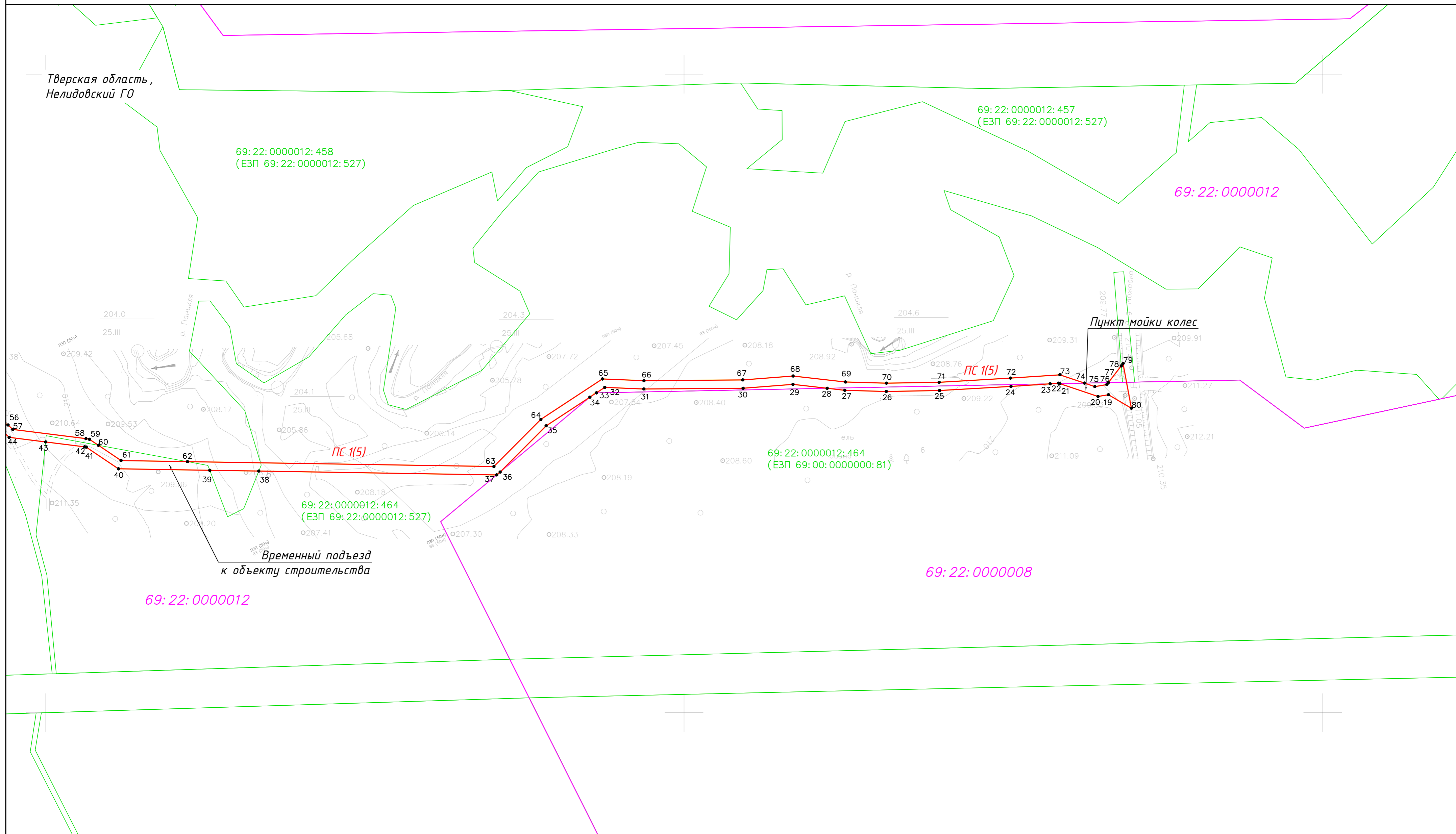
Условные обозначения:

Масштаб 1:2000

- проектные границы и характерные точки публичного сервитута
- границы и кадастровые номера участков, в отношении которых испрашивается публичный сервитут
- граница и обозначение кадастрового квартала по сведениям ЕГРН
- граница административно-территориальных образований по сведениям ЕГРН
- проектное местоположение инженерного сооружения

Схема расположения границ публичного сервитута

Лист 2



Условные обозначения:

Масштаб 1:2000

- 1 - проектные границы и характерные точки публичного сервитута
- 69:08:0000015:333 - границы и кадастровые номера участков, в отношении которых испрашивается публичный сервитут
- 69:22:0000008 - граница и обозначение кадастрового квартала по сведениям ЕГРН
- граница административно-территориальных образований по сведениям ЕГРН
- проектное местоположение инженерного сооружения

Схема расположения границ публичного сервитута

Лист 3

Тверская область,
Нелидовский ГО

69:22:0000000:44
(ЕЗП 69:00:0000000:81)

69:22:0000000:44
(ЕЗП 69:00:0000000:81)

69:22:0000008

Площадка оборудования
для гидротестов (15x15 м)

69:22:0000008

69:22:0000000:40
(ЕЗП 69:00:0000000:81)

69:22:0000012

69:22:0000012:461
(ЕЗП 69:22:0000012:527)

Амбар-отстойник А1

69:22:0000000:40
(ЕЗП 69:00:0000000:81)

69:22:0000012:462
(ЕЗП 69:22:0000012:527)

69:22:0000012:460
(ЕЗП 69:22:0000012:527)

69:22:0000012:462
(ЕЗП 69:22:0000012:527)

69:22:0000012:463
(ЕЗП 69:22:0000012:527)

69:22:0000008

Условные обозначения:

Масштаб 1:2000


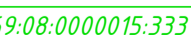



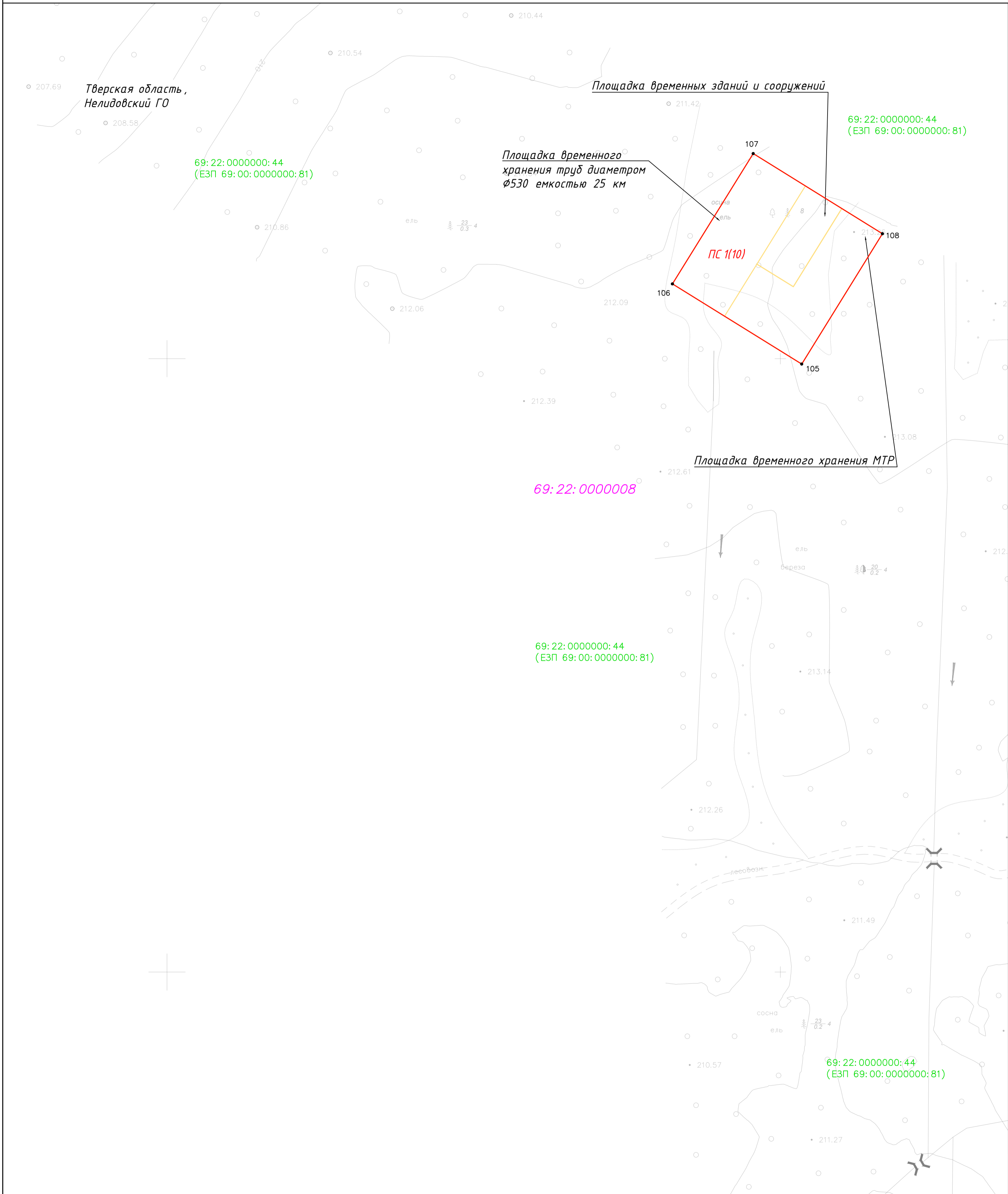
-  - проектные границы и характерные точки публичного сервитута
-  - границы и кадастровые номера участков, в отношении которых испрашивается публичный сервитут
-  - граница и обозначение кадастрового квартала по сведениям ЕГРН
-  - граница административно-территориальных образований по сведениям ЕГРН
-  - проектное местоположение инженерного сооружения

Схема расположения границ публичного сервитута

Лист 4



Условные обозначения:

Масштаб 1:2000


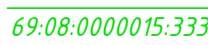



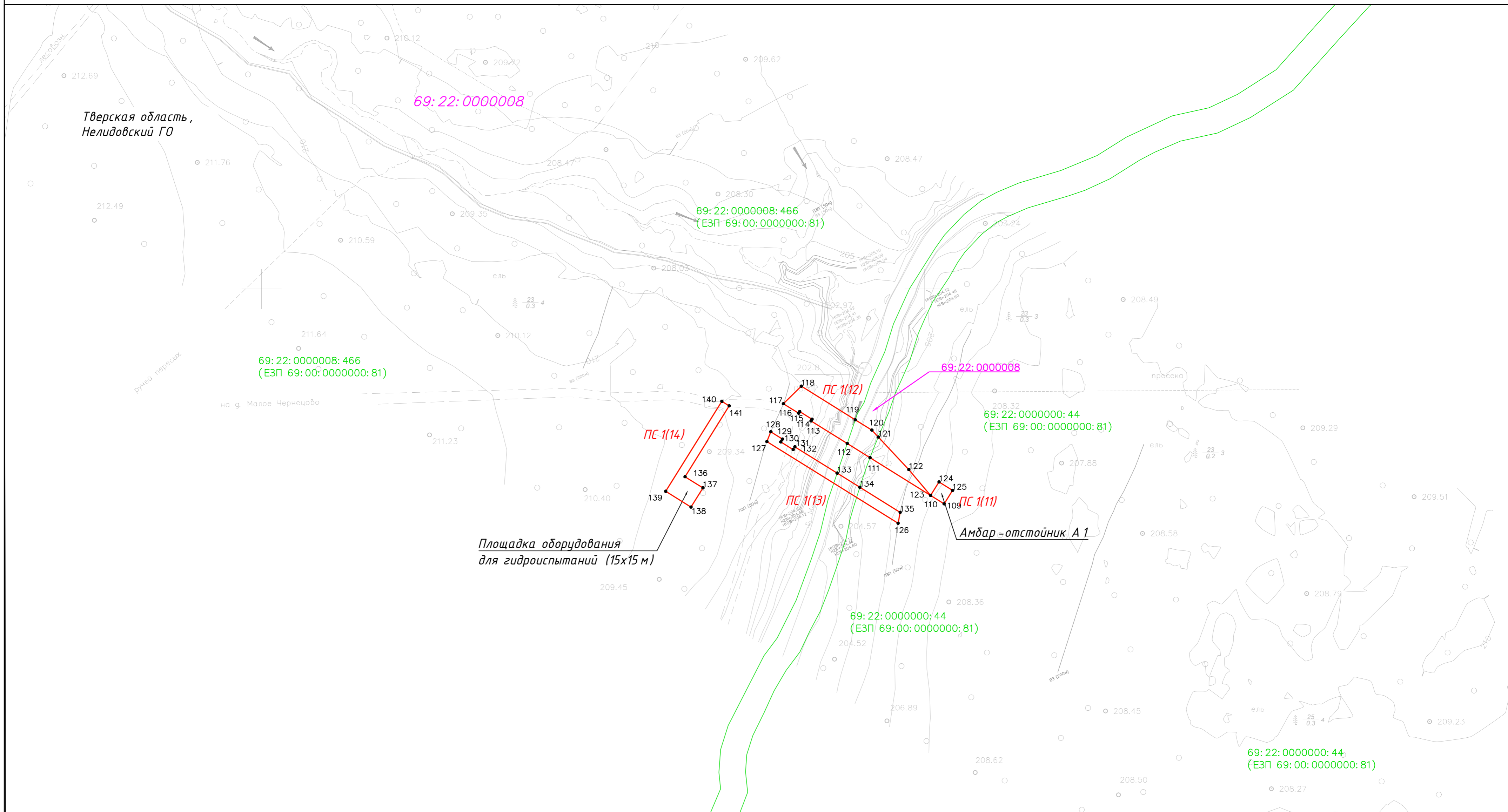





-  - проектные границы и характерные точки публичного сервитута
-  - границы и кадастровые номера участков, в отношении которых испрашивается публичный сервитут
-  - граница и обозначение кадастрового квартала по сведениям ЕГРН
-  - граница административно-территориальных образований по сведениям ЕГРН
-  - проектное местоположение инженерного сооружения

Схема расположения границ публичного сервитута

Лист 5



Условные обозначения:

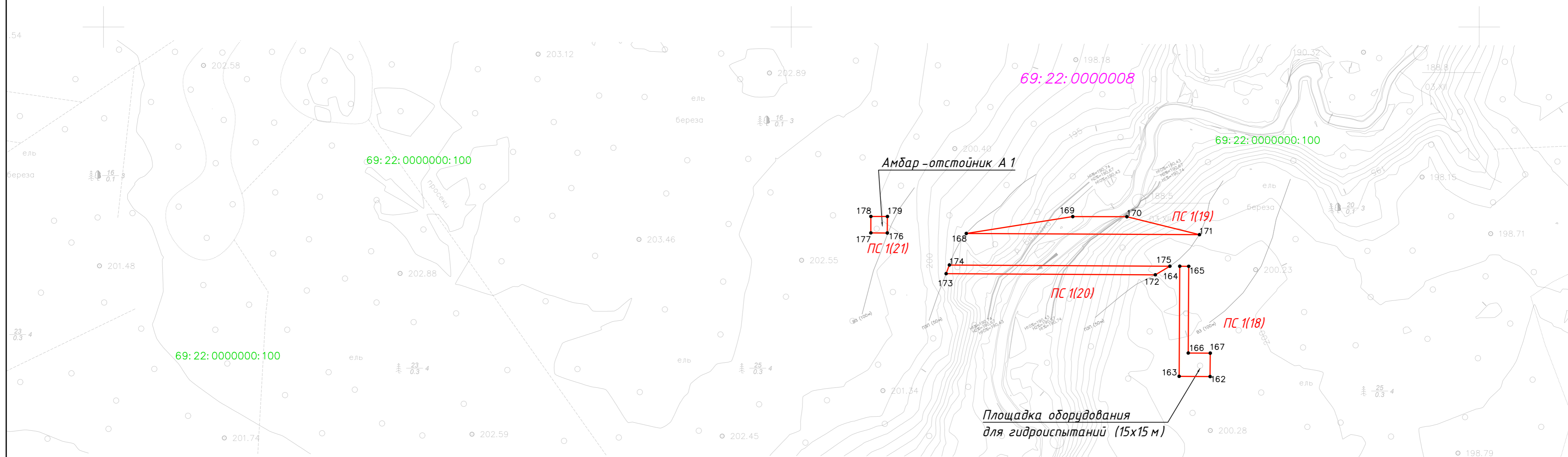
-  1 - проектные границы и характерные точки публичного сервитута
-  69:08:0000015:333 - границы и кадастровые номера участков, в отношении которых испрашивается публичный сервитут
-  69:22:0000008 - граница и обозначение кадастрового квартала по сведениям ЕГРН
-  - граница административно-территориальных образований по сведениям ЕГРН
-  - проектное местоположение инженерного сооружения

Масштаб 1:2000






Схема расположения границ публичного сервитута

Лист 7

Тверская область,
Нелидовский ГО



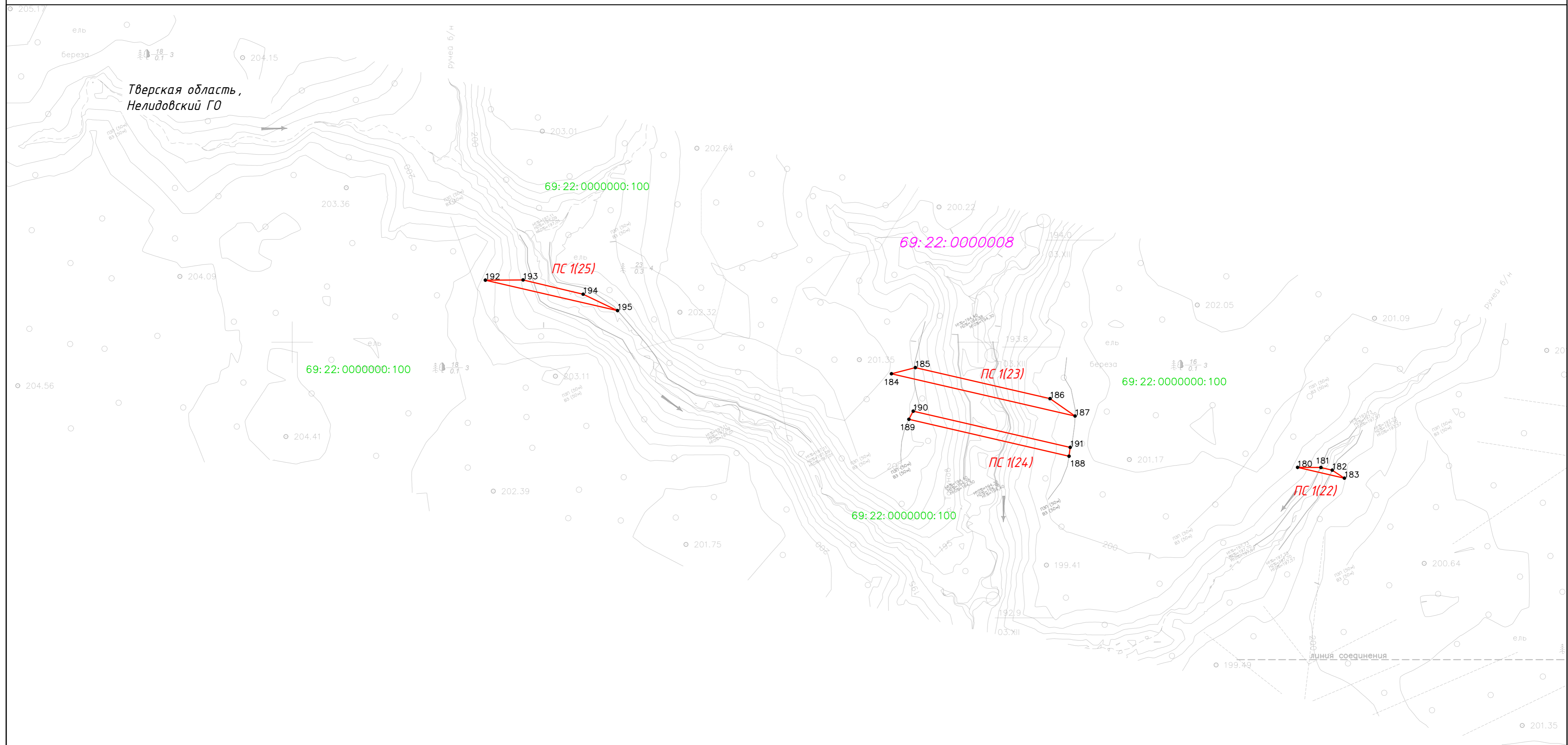
Условные обозначения:

-  - проектные границы и характерные точки публичного сервитута
-  - границы и кадастровые номера участков, в отношении которых испрашивается публичный сервитут
-  - граница и обозначение кадастрового квартала по сведениям ЕГРН
-  - граница административно-территориальных образований по сведениям ЕГРН
-  - проектное местоположение инженерного сооружения


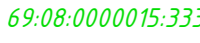



Масштаб 1:2000

Схема расположения границ публичного сервитута

Лист 8



Условные обозначения:

-  - проектные границы и характерные точки публичного сервитута
-  - границы и кадастровые номера участков, в отношении которых испрашивается публичный сервитут
-  - граница и обозначение кадастрового квартала по сведениям ЕГРН
-  - граница административно-территориальных образований по сведениям ЕГРН
-  - проектное местоположение инженерного сооружения

Масштаб 1:2000

Схема расположения границ публичного сервитута

Лист 9

Тверская область,
Нелидовский ГО

69:22:0000008

69:22:0000008:483
(ЕЗП 69:00:0000000:81)

69:22:0000000:24

69:22:0000000:100

69:22:0000008:483
(ЕЗП 69:00:0000000:81)

69:22:0000008:653
(ЕЗП 69:22:0000000:9)

Амбар-отстойник А 1

ПС 1(29)


ПС 1(27)

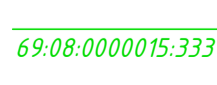
ПС 1(28)

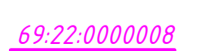
ПС 1(26)


Условные обозначения:

Масштаб 1:2000

 - проектные границы и характерные точки публичного сервитута

 69:08:0000015:333 - границы и кадастровые номера участков, в отношении которых испрашивается публичный сервитут

 69:22:0000008 - граница и обозначение кадастрового квартала по сведениям ЕГРН

 - граница административно-территориальных образований по сведениям ЕГРН


 - проектное местоположение инженерного сооружения

Схема расположения границ публичного сервитута

Лист 10

Тверская область,
Нелидовский ГО

69:22:0000008

69:22:0000008:483
(ЕЗП 69:00:0000000:81)


69:22:0000008:483
(ЕЗП 69:00:0000000:81)

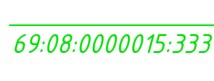
Временный подъезд
к объекту строительства

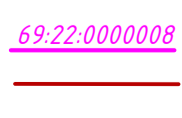
ПС 1(30)


Условные обозначения:

Масштаб 1:2000

 - проектные границы и характерные точки публичного сервитута

 - границы и кадастровые номера участков, в отношении которых испрашивается публичный сервитут

 - граница и обозначение кадастрового квартала по сведениям ЕГРН

 - граница административно-территориальных образований по сведениям ЕГРН


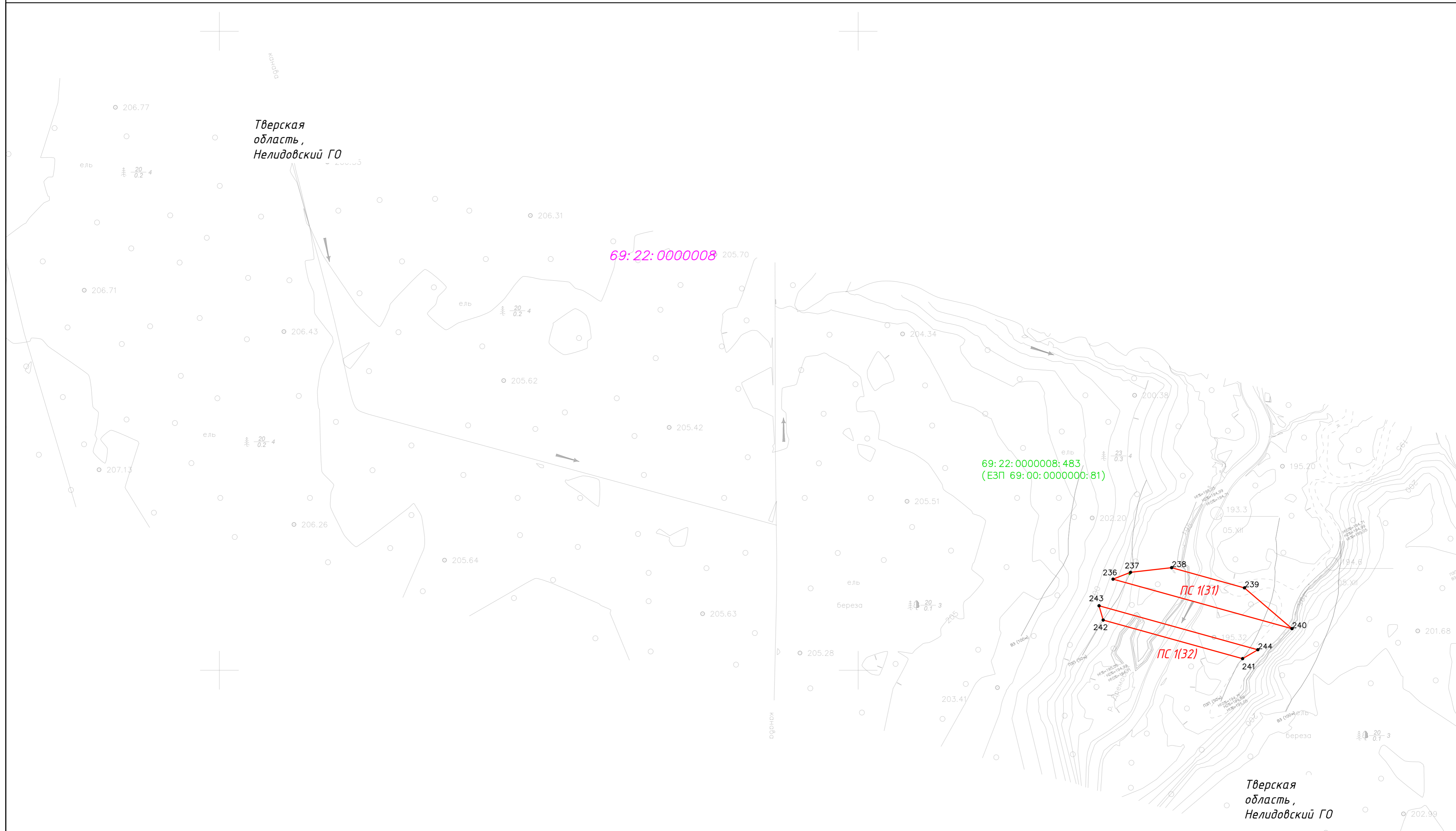
 - проектное местоположение инженерного сооружения

Схема расположения границ публичного сервитута

Лист 11



Условные обозначения:

Масштаб 1:2000


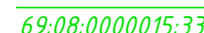
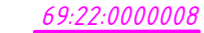


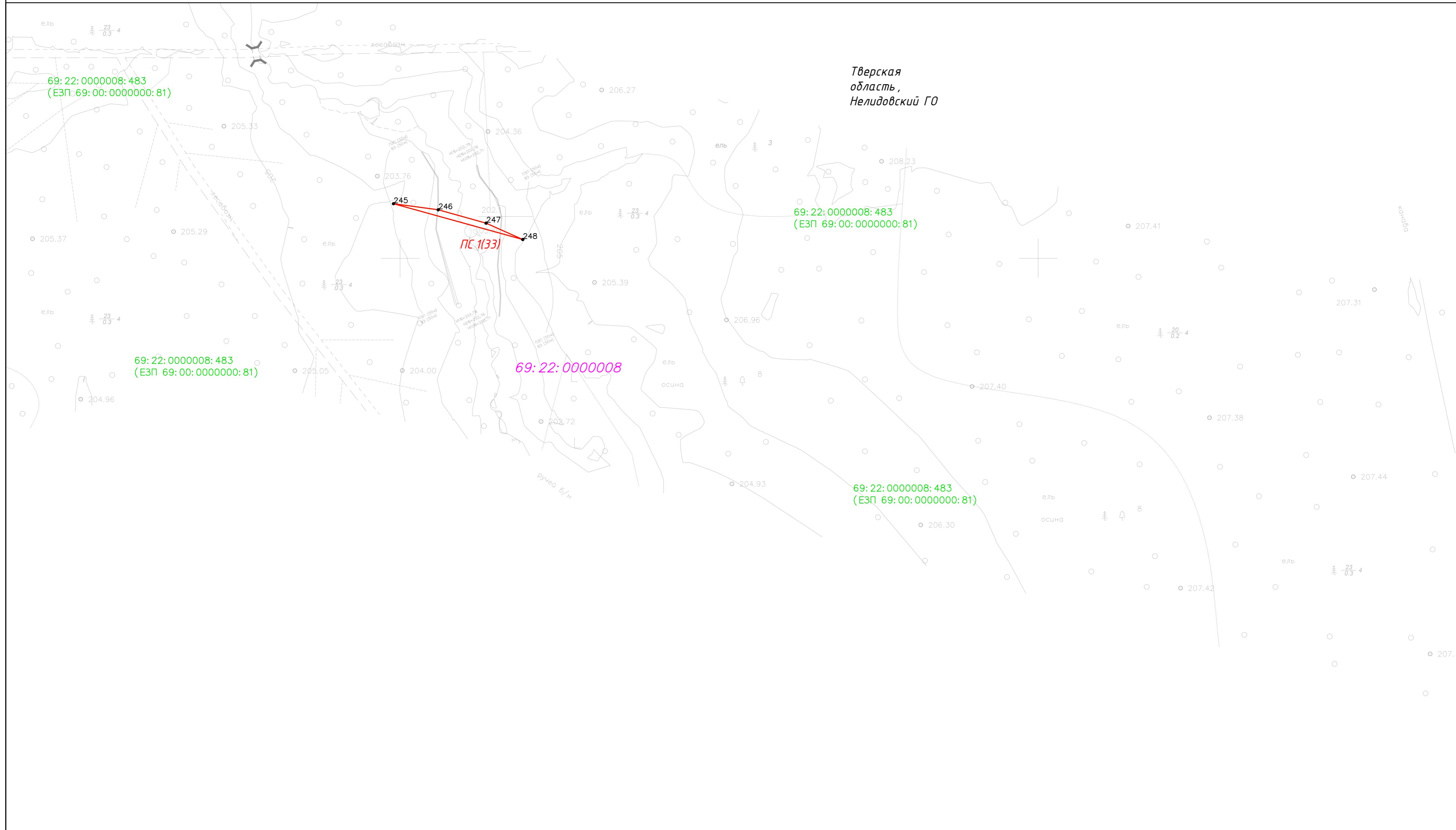
-  - проектные границы и характерные точки публичного сервитута
-  - границы и кадастровые номера участков, в отношении которых испрашивается публичный сервитут
-  - граница и обозначение кадастрового квартала по сведениям ЕГРН
-  - граница административно-территориальных образований по сведениям ЕГРН
-  - проектное местоположение инженерного сооружения

Схема расположения границ публичного сервитута

Лист 12



Условные обозначения:

Масштаб 1:2000


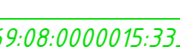
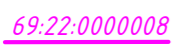


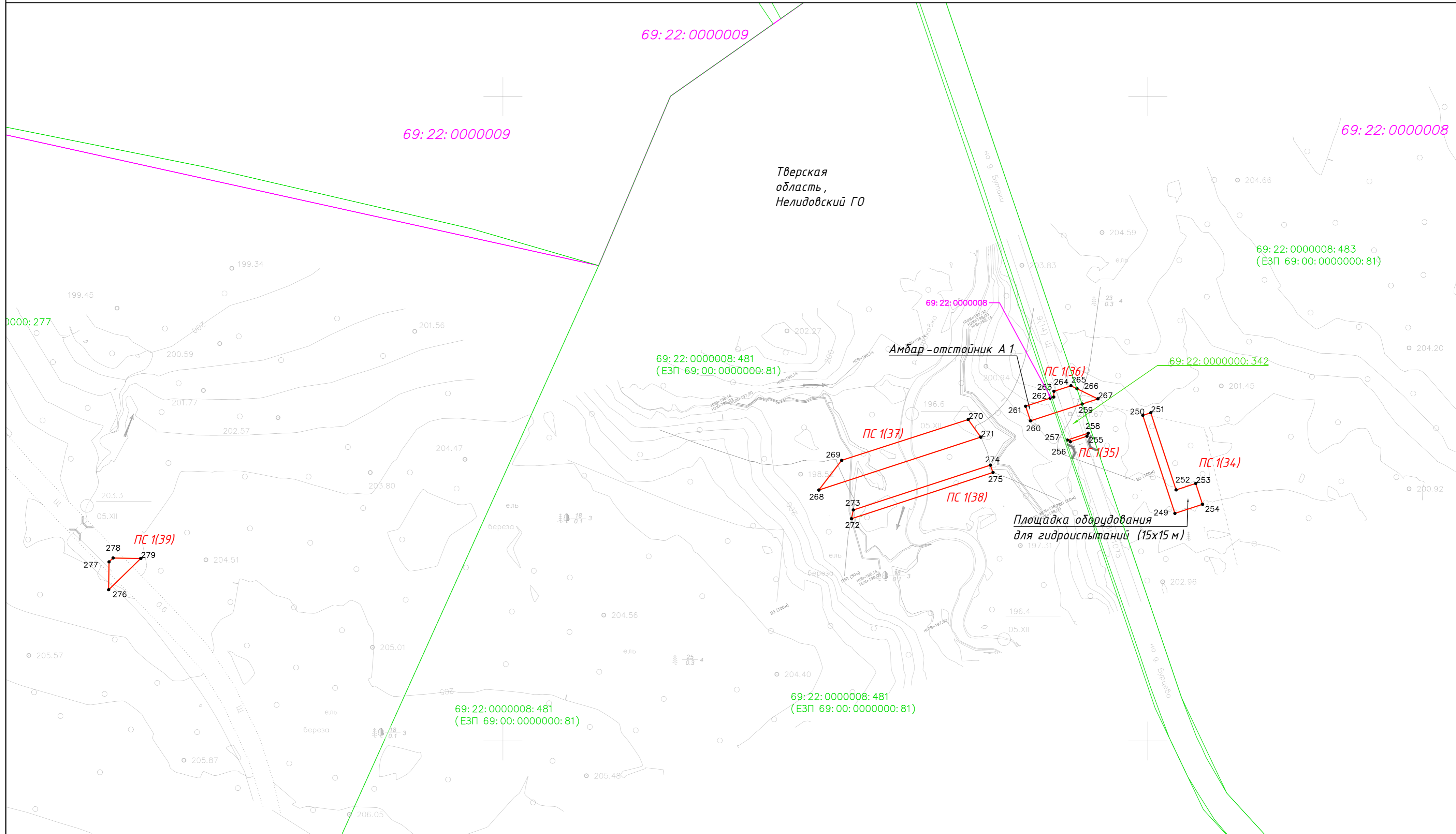
-  - проектные границы и характерные точки публичного сервитута
-  - границы и кадастровые номера участков, в отношении которых испрашивается публичный сервитут
-  - граница и обозначение кадастрового квартала по сведениям ЕГРН
-  - граница административно-территориальных образований по сведениям ЕГРН
-  - проектное местоположение инженерного сооружения

Схема расположения границ публичного сервитута

Лист 13



Условные обозначения:

Масштаб 1:2000






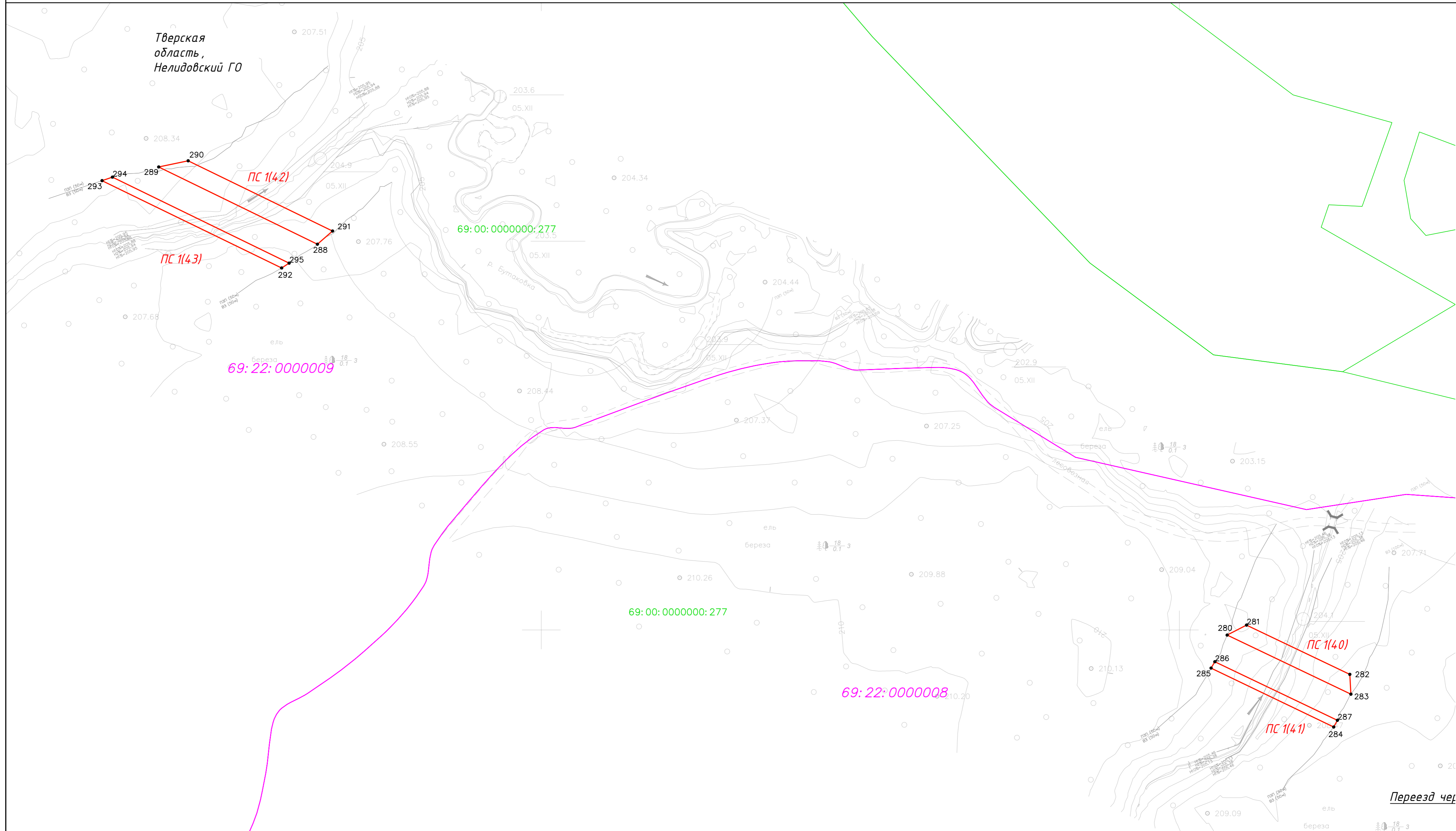
-  - проектные границы и характерные точки публичного сервитута
-  - границы и кадастровые номера участков, в отношении которых испрашивается публичный сервитут
-  - граница и обозначение кадастрового квартала по сведениям ЕГРН
-  - граница административно-территориальных образований по сведениям ЕГРН
-  - проектное местоположение инженерного сооружения

Схема расположения границ публичного сервитута

Лист 14



Условные обозначения:

Масштаб 1:2000






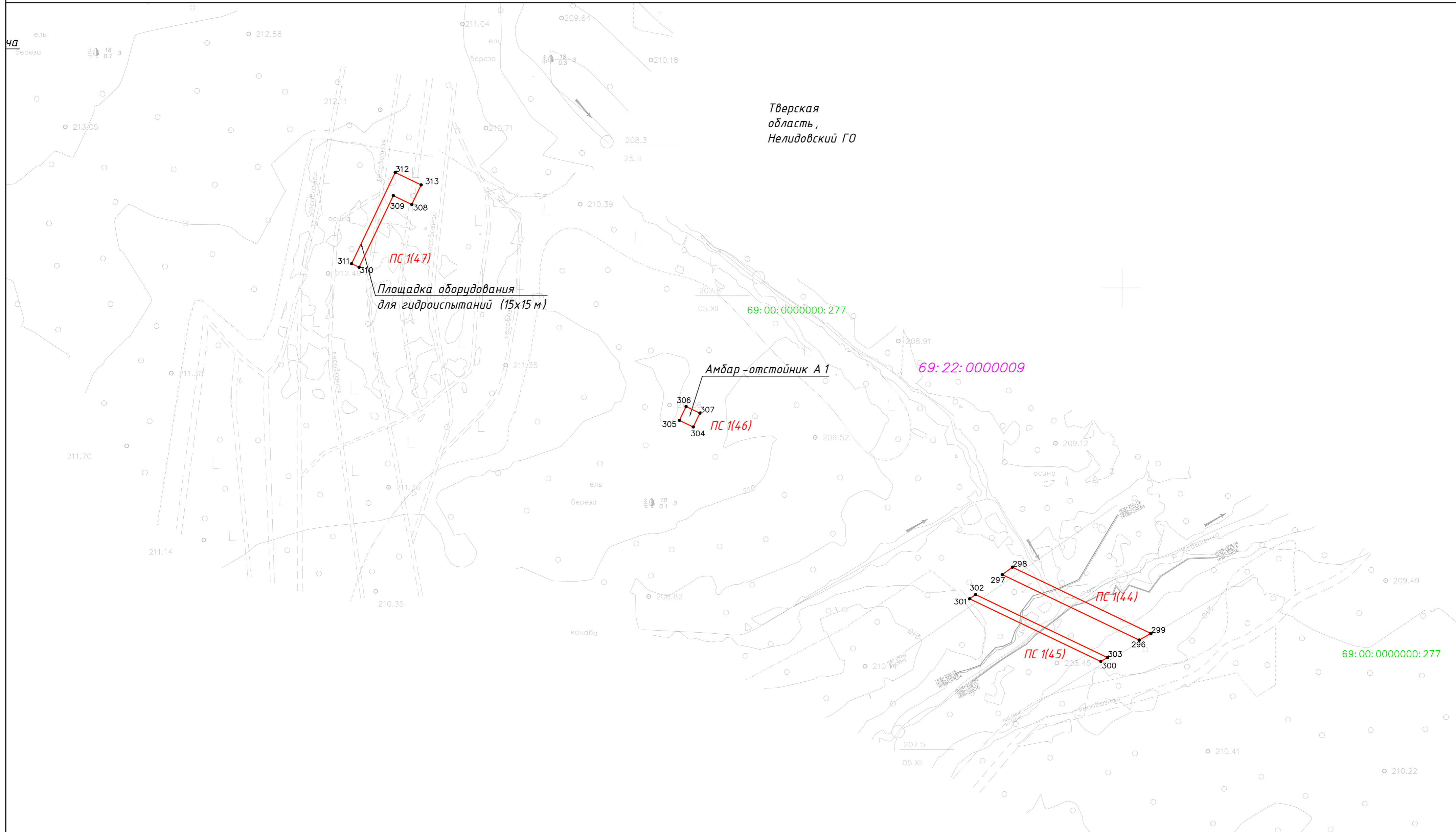
-  - проектные границы и характерные точки публичного сервитута
-  - границы и кадастровые номера участков, в отношении которых испрашивается публичный сервитут
-  - граница и обозначение кадастрового квартала по сведениям ЕГРН
-  - граница административно-территориальных образований по сведениям ЕГРН
-  - проектное местоположение инженерного сооружения


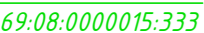



Схема расположения границ публичного сервитута

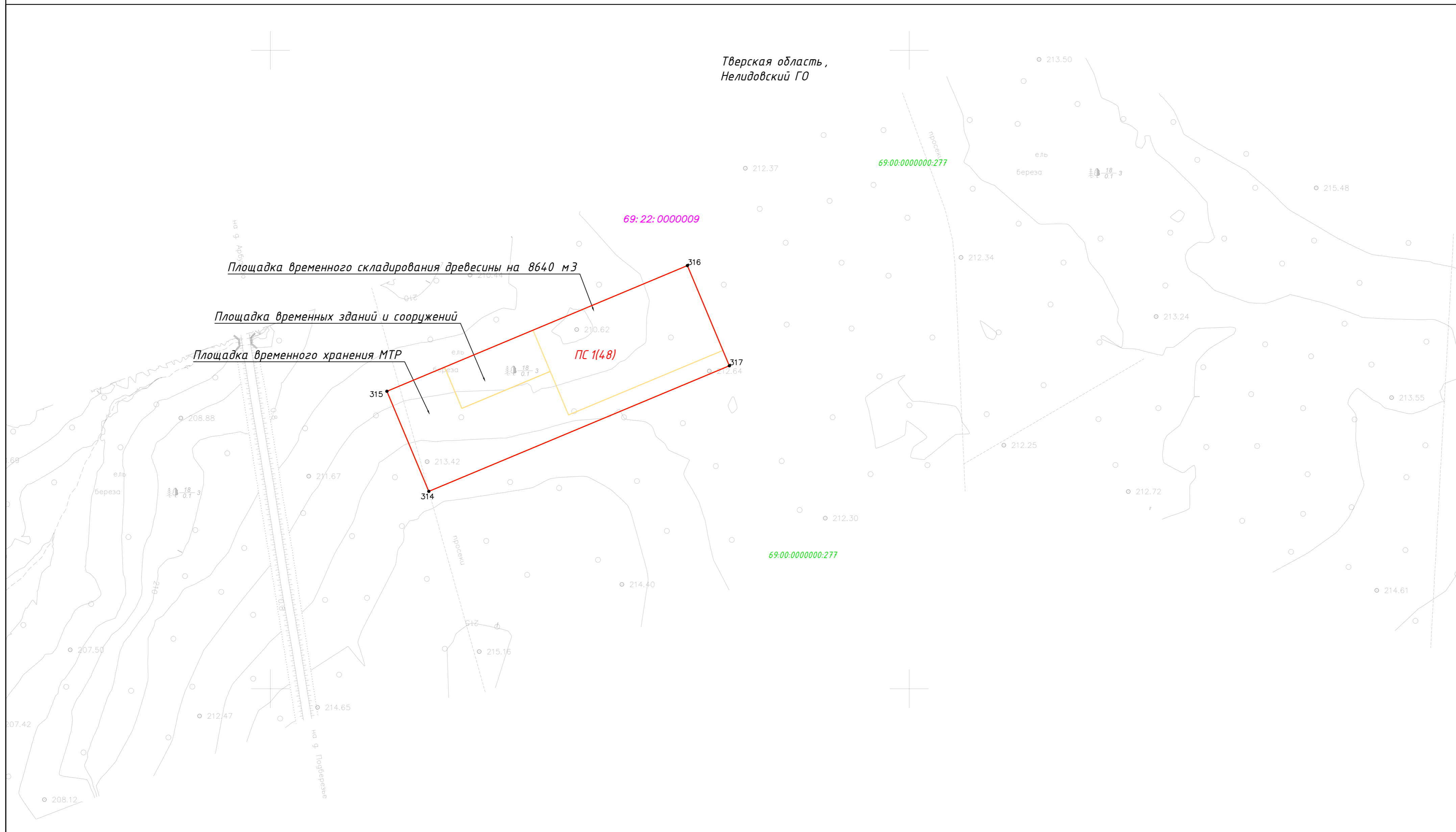
Лист 15



Условные обозначения:

Масштаб 1:2000

-  - проектные границы и характерные точки публичного сервитута
-  - границы и кадастровые номера участков, в отношении которых испрашивается публичный сервитут
-  - граница и обозначение кадастрового квартала по сведениям ЕГРН
-  - граница административно-территориальных образований по сведениям ЕГРН
-  - проектное местоположение инженерного сооружения



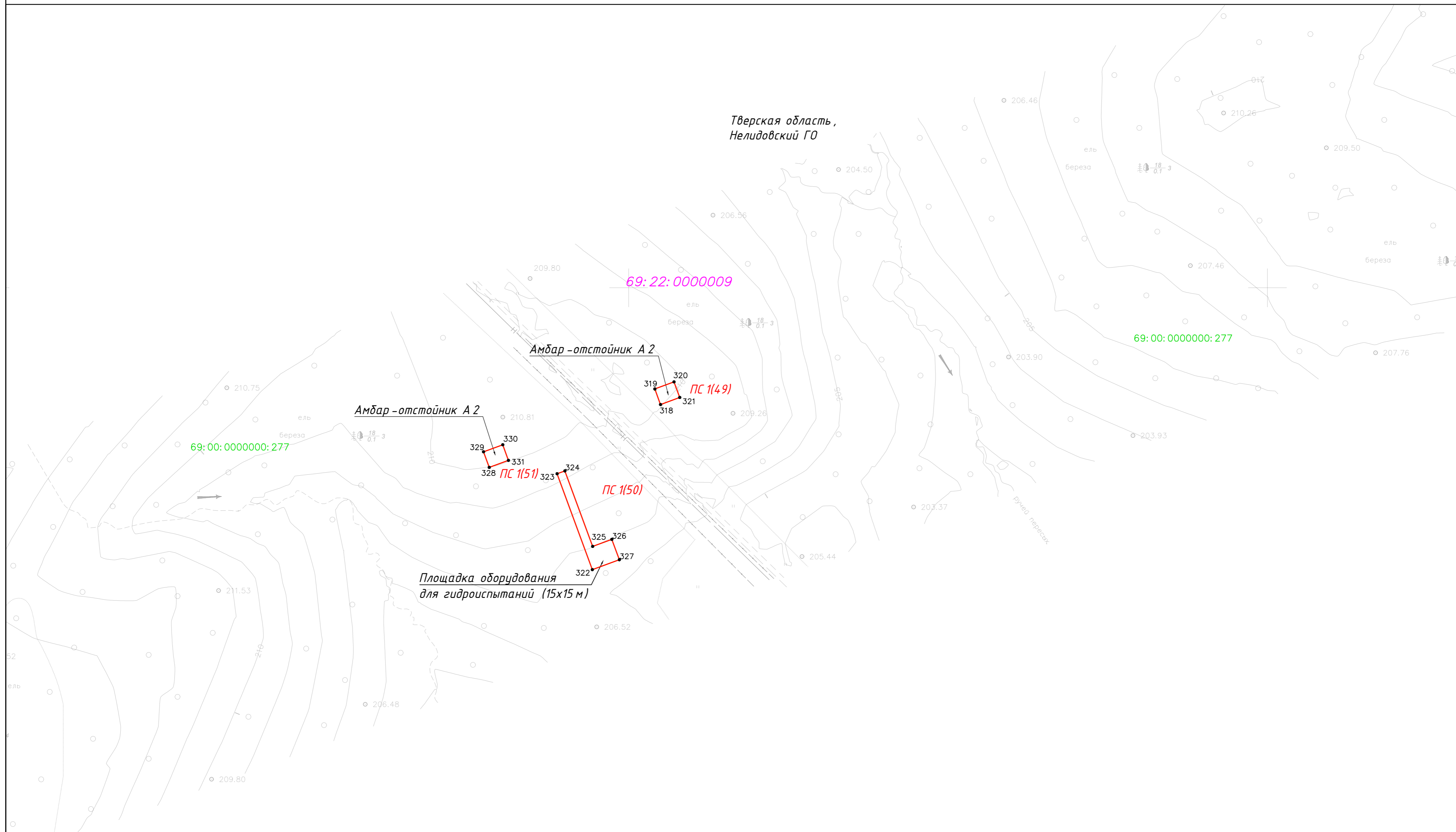
Условные обозначения:

Масштаб 1:2000


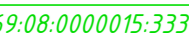



- 1 - проектные границы и характерные точки публичного сервитута
- границы и кадастровые номера участков, в отношении которых испрашивается публичный сервитут
- граница и обозначение кадастрового квартала по сведениям ЕГРН
- граница административно-территориальных образований по сведениям ЕГРН
- проектное местоположение инженерного сооружения

Схема расположения границ публичного сервитута

Лист 17



Условные обозначения:

-  - проектные границы и характерные точки публичного сервитута
-  - границы и кадастровые номера участков, в отношении которых испрашивается публичный сервитут
-  - граница и обозначение кадастрового квартала по сведениям ЕГРН
-  - граница административно-территориальных образований по сведениям ЕГРН
-  - проектное местоположение инженерного сооружения

Масштаб 1:2000